

5-90  
303-22-12-20 / 8781  
302-12-11-20 / 55455

# KEMENTERIAN AGRARIA DAN TATA RUANG / BADAN PERTANAHAN NASIONAL REPUBLIK INDONESIA




## SERTIPIKAT (TANDA BUKTI HAK)

KANTOR PERTANAHAN  
KABUPATEN / KOTA

WONOSOBO

1	1	•	2	5	•	0	9	•	0	1	•	4	•	0	0	0	4	2
---	---	---	---	---	---	---	---	---	---	---	---	---	---	---	---	---	---	---

# KEMENTERIAN AGRARIA DAN TATA RUANG / BADAN PERTANAHAN NASIONAL REPUBLIK INDONESIA



## SERTIPIKAT

HAK : **PAKAI** No. **00042**

**PROVINSI** : **JAWA TENGAH**

**KABUPATEN / KOTA** : **WONOSOBO**

**KECAMATAN** : **WONOSOBO**

**D E S A / KELURAHAN** : **TAWANGSARI**

**KANTOR PERTANAHAN  
KABUPATEN / KOTA  
WONOSOBO**

DAFTAR ISIAN 307  
No. **74869 / 2020**

DAFTAR ISIAN 208  
No. **37232 / 2020**

1 1 • 2 5 • 0 9 • 0 1 • 4 • 0 0 0 4 2

**PENDAFTARAN - PERTAMA**

Halaman :

<p>a) HAK : <b>PAKAI</b> No. : <b>00042</b> Desa / Kel : <b>TAWANGSARI</b> Tgl. berakhirnya hak : <b>Untuk jangka waktu selama dipergunakan</b></p>	<p>d) NAMA PEMEGANG HAK <b>PEMERINTAH KABUPATEN WONOSOBO</b> Tanggal lahir / akta pendirian</p>
<p>b) NIB : <b>11250901.00710</b> Letak Tanah <b>TAWANGSARI</b></p>	<p>g) PEMBUKUAN <b>Wonosobo, 28/12/2020</b> Kepala Kantor Pertanahan Kabupaten / Kota <b>Wonosobo</b></p>
<p>c) ASAL HAK 1. Konversi 2. Pemberian Hak dari Tanah Negara Aset Pemerintah Kabupaten Wonosobo 3. Pemecahan / Pemisahan / Penggabungan bidang</p>	<p>h) PENERBITAN SERTIPIKAT <b>BUDIONO, A.Ptnh., M.H.</b> NIP <b>19700402 198903 1 003</b> Kepala Kantor Pertanahan Kabupaten / Kota <b>Wonosobo</b></p>
<p>d) DASAR PENDAFTARAN 1. Daftar Isian 202 Tgl. No. 2. Surat Keputusan <b>Kakantah</b> Tgl. <b>16/12/2020</b> <b>Kab. Wonosobo</b> No. <b>00312/SKHP/BPN-11.25/XII/2020</b> 3. Permohonan Pemecahan / Pemisahan / Penggabungan bidang Tgl. No.</p>	<p>e) SURAT UKUR Tgl. <b>23/12/2020</b> No. <b>00090/TawangSari/2020</b> Luas : <b>807 M<sup>2</sup></b></p>
<p>i) PENUNJUK - Dipergunakan untuk Sawah. - Hak Pakai ini tidak boleh dipergunakan untuk tujuan lain / dialihkan haknya tanpa persetujuan tertulis dari Kepala Kantor Pertanahan Kabupaten Wonosobo.</p>	<p>f) <b>BUDIONO, A.Ptnh., M.H.</b> NIP <b>19700402 198903 1 003</b></p>



AAS309704

DAFTAR ISI AN 207

NIB : 11250901.00710

1	1	•	2	5	•	0	9	•	0	1	•	4	•	0	0	0	4	2
---	---	---	---	---	---	---	---	---	---	---	---	---	---	---	---	---	---	---

# SURAT UKUR

Nomor : 00090/Tawangsari/2020

## SEBIDANG TANAH TERLETAK DALAM

Provinsi : **JAWA TENGAH**

Kabupaten / Kota : **WONOSOBO**

Kecamatan : **WONOSOBO**

Desa / Kelurahan : **TAWANGSARI**

Peta : Pendaftaran Nomor Peta Pendaftaran 49.1-36.067-14-5-1

Lembar : Kotak : C3

Keadaan Tanah : Sebidang tanah pertanian

Tanda-tanda batas : Telah terpasang sesuai dengan Peraturan Pemerintah Nomor 24 Tahun 1997 jo Peraturan


Menteri Negara Agraria/ Kepala Badan Pertanahan Nasional Nomor 3 Tahun 1997 Pasal 22 Ayat 1.

Luas : 807 m2 (Delapan Ratus Tujuh Meter Persegi)

Penunjukan dan penetapan batas : Batas-batas ditunjukkan oleh :

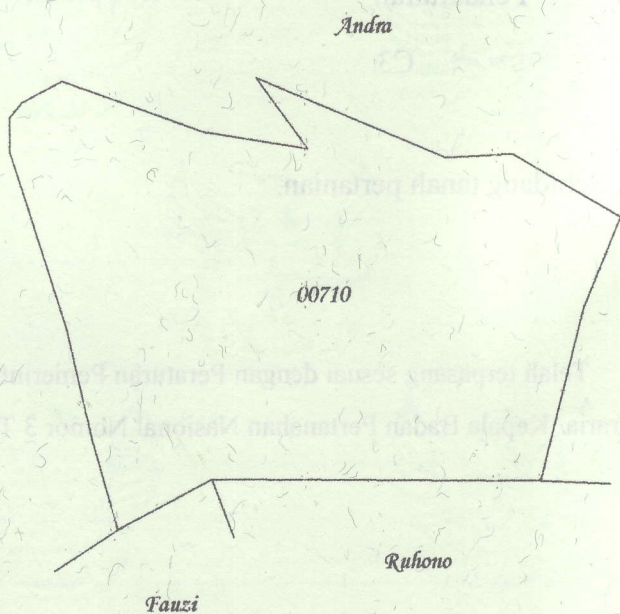
**ONE ANDANG WARDOYO** (pemohon/ kuasa pemohon) dan disetujui oleh pihak-pihak berbatasan

Ditetapkan dan diukur oleh **Widodo Juniarto, SH.**



500

SKALA 1 : .....



*Koordinat Titik Tengah : X=244130.5990 Y=683146.7201*

**PENJELASAN :** ..... **batas tanah ini**

