

43

# KEMENTERIAN AGRARIA DAN TATA RUANG / BADAN PERTANAHAN NASIONAL REPUBLIC INDONESIA



## SERTIPIKAT (TANDA BUKTI HAK)




KANTOR PERTANAHAN  
KABUPATEN / KOTA

WONOSOBO

1 1 • 2 5 • 0 9 • 0 1 • 4 • 0 0 0 4 7

KEMENTERIAN AGRARIA DAN TATA RUANG /  
BADAN PERTANAHAN NASIONAL  
REPUBLIK INDONESIA



SERTIPIKAT

HAK : PAKAI No. 00047

PROVINSI : JAWA TENGAH

KABUPATEN / KOTA : WONOSOBO

KECAMATAN : WONOSOBO

DESA / KELURAHAN : TAWANGSARI

KANTOR PERTANAHAN  
KABUPATEN / KOTA  
WONOSOBO

DAFTAR ISIAN 307  
No. 74889 / 2020  
DAFTAR ISIAN 208  
No. 37252 / 2020

1 1 • 2 5 • 0 9 • 0 1 • 4 • 0 0 0 4 7

**PENDAFTARAN - PERTAMA**

Halaman :

<p>a) HAK : <b>PAKAI</b> No. : <b>00047</b> Desa / Kel : <b>TAWANGSARI</b> Tgl. berakhirnya hak : <b>Untuk jangka waktu selama dipergunakan</b></p>	<p>f) NAMA PEMEGANG HAK <b>PEMERINTAH KABUPATEN WONOSOBO</b></p>
<p>b) NIB <b>11250901.00707</b> Letak Tanah <b>TAWANGSARI</b></p>	<p>Tanggal lahir / akta pendirian</p>
<p>c) ASAL HAK 1. Konversi 2. Pemberian Hak dari Tanah Negara Asef Pemerintah Kabupaten Wonosobo. 3. Pemecahan / Pemisahan / Penggabungan bidang</p>	<p>g) PEMBUKUAN <b>Wonosobo, 28/12/2020</b> <b>Kepala Kantor Pertanahan Kabupaten / Kota Wonosobo</b> <b>ttu</b></p>
<p>d) DASAR PENDAFTARAN 1. Daftar Isian 202 Tgl. No. 2. Surat Keputusan <b>Kakantah</b> Tgl. <b>16/12/2020</b> <b>Kab. Wonosobo</b> No. <b>00309/SKHP/BPN-11.25/XII/2020</b> 3. Permohonan Pemecahan / Pemisahan / Penggabungan bidang Tgl. No.</p>	<p><b>BUDIONO, A.Pth., M.H.</b> NIP <b>19700402 198903 1 003</b> h) PENERBITAN SERTIPIKAT <b>Wonosobo, 28/12/2020</b> <b>Kepala Kantor Pertanahan Kabupaten / Kota Wonosobo</b></p>
<p>e) SURAT UKUR Tgl. <b>23/12/2020</b> No. <b>00093/TawangSari/2020</b> Luas : <b>829 M<sup>2</sup></b></p>	<p><b>BUDIONO, A.Pth., M.H.</b> NIP <b>19700402 198903 1 003</b></p>
<p>i) PENUNJUK - Dipergunakan untuk Sawah. - Hak Pakai ini tidak boleh dipergunakan untuk tujuan lain / dialihkan haknya tanpa persetujuan tertulis dari Kepala Kantor Pertanahan Kabupaten Wonosobo.</p>	



AAS309720

1	1	•	2	5	•	0	9	•	0	1	•	4	•	0	0	0	4	7
---	---	---	---	---	---	---	---	---	---	---	---	---	---	---	---	---	---	---

DAFTAR ISIAN 207

NIB : 11250901.00707

# SURAT UKUR

Nomor : 00093/Tawang Sari/2020

## SEBIDANG TANAH TERLEKAT DALAM

- Provinsi : **JAWA TENGAH**
- Kabupaten / Kota : **WONOSOBO**
- Kecamatan : **WONOSOBO**
- Desa / Kelurahan : **TAWANGSARI**
- Peta : **Pendaftaran Nomor Peta Pendaftaran 49.1-36.067-13-8**
- Lembar : **Kotak : D1**
- Keadaan Tanah : **Sebidang tanah pertanian**

Tanda-tanda batas : **Telah terpasang sesuai dengan Peraturan Pemerintah Nomor 24 Tahun 1997 jo Peraturan**

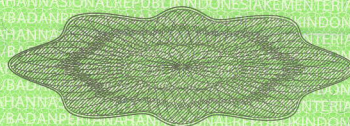
**Menteri Negara Agraria/ Kepala Badan Pertanahan Nasional Nomor 3 Tahun 1997 Pasal 22 Ayat 1.**

Luas : **829 m2 (Delapan Ratus Dua Puluh Sembilan Meter Persegi)**

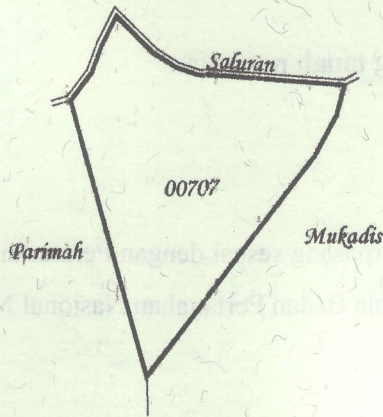
Penunjukan dan penetapan batas : **Batas-batas ditunjukkan oleh :**

**ONE ANDANG WARDOYO (pemohon/ kuasa pemohon) dan disetujui oleh pihak-pihak berbatasan.**

**Ditetapkan dan diukur oleh Widodo Juniarto, SH.**



SKALA 1 : ..... 1000



Koordinat Titik Tengah : X=242802.3523 Y=683542.6918

PENJELASAN : .....

batas tanah ini

Hal lain - lain : Surat Ukur ini merupakan kutipan dari Peta Bidang Nomor 5376/2020 NIB.

11.25.09.01.00707 tanggal 30/11/2020 Desa/Kelurahan Tawangsari.

Daftar Isian 303 tgl. 22/12/2020 No. 8783/2020

Daftar Isian 302 tgl. 12/11/2020 No. 55447/2020

Daftar Isian 307 tgl. 23/12/2020 No. 74666/2020

Tanggal Penomoran Surat Ukur

UNTUK SERTIPIKAT

Wonosobo, 23/12/2020

Kepala Seksi Survei dan Pemetaan

28/12/2020

Kepala Seksi Infrastruktur Pertanian

Wonosobo

Kantor Pertanian

Kabupaten / Kota

Wonosobo

td

Kepala Kantor Pertanian

Kabupaten / Kota

Wonosobo

BUDIONO, A.Pmh., M.H.

NIP. 197004021989031003

SUPARYANTO, A.Pmh., MM.

NIP. 196906261989031005

Pemisahan

Lihat Surat Ukur Penggabungan

Pengganti

Nomor :

Nomor Hak :

Dikeluarkan Surat Ukur

Nomor

Sisa luas

Tanggal

Nomor

L u a s

Dikeluarkan Surat Ukur	Nomor	Nomor	Sisa luas
Tanggal	Nomor	L u a s	

Sisanya diuraikan dalam Surat Ukur Nomor :

Nomor Hak :