

82  
D3: 68/12/20 - 8255  
D2: 12/11/20 : 54498

# KEMENTERIAN AGRARIA DAN TATA RUANG / BADAN PERTANAHAN NASIONAL REPUBLIC INDONESIA



Tawangmali




## SERTIPIKAT (TANDA BUKTI HAK)

KANTOR PERTANAHAN  
KABUPATEN / KOTA

WONOSOBO

1 1 • 2 5 • 0 9 • 0 1 • 4 • 0 0 0 3 3

KEMENTERIAN AGRARIA DAN TATA RUANG /  
BADAN PERTANAHAN NASIONAL  
REPUBLIK INDONESIA



SERTIPIKAT

HAK : PAKAI No. 00033

PROVINSI : JAWA TENGAH  
KABUPATEN / KOTA : WONOSOBO  
KECAMATAN : WONOSOBO  
DESA / KELURAHAN : TAWANGSARI

KANTOR PERTANAHAN  
KABUPATEN / KOTA  
WONOSOBO

DAFTAR ISIAN 307  
No. 73769 / 2020

DAFTAR ISIAN 208  
No. 36650 / 2020

1 1 . 2 5 . 0 9 . 0 1 . 4 . 0 0 0 3 3

**PENDAFTARAN - PERTAMA**

Halaman :

<p>a) HAK : <b>PAKAI</b></p> <p>No. : <b>00033</b></p> <p>Desa / Kel : <b>TAWANGSARI</b></p> <p>Tgl. berakhirnya hak : .....</p> <p>Untuk jangka waktu selama dipergunakan : .....</p>	<p>f) NAMA PEMEGANG HAK</p> <p align="center"><b>PEMERINTAH KABUPATEN WONOSOBO</b></p> <p>Tanggal lahir / akta pendirian : .....</p>
<p>b) NIB : <b>11250901.00720</b></p> <p>Letak Tanah : <b>TAWANGSARI</b></p>	<p>g) PEMBUKUAN</p> <p align="center"><b>Wonosobo, 15/12/2020</b></p> <p>Kepala Kantor Pertanahan Kabupaten / Kota : <b>Wonosobo</b></p>
<p>c) ASAL HAK</p> <p>1. Konversi</p> <p>2. Pemberian Hak dari Tanah Negara Aset Pemerintah Kabupaten Wonosobo.</p> <p>3. Pemecahan / Pemisahan / Penggabungan bidang</p>	<p align="center"><b>Wonosobo, 15/12/2020</b></p> <p align="center"><b>WONOSOBO</b></p> <p align="center"><b>KABUPATEN</b></p> <p align="center"><b>AGRI</b></p> <p align="center"><b>DAN TATA RUANG</b></p> <p align="center"><b>REPUBLIC INDONESIA</b></p> <p align="center"><b>11250901.00720</b></p> <p align="center"><b>BUDIONO, A.Ptnh., M.H.</b></p> <p align="center"><b>NIP 19700402 198903 1 003</b></p>
<p>d) DASAR PENDAFTARAN</p> <p>1. Daftar Isian 202</p> <p>Tgl. : .....</p> <p>No. : .....</p>	<p>h) PENERBITAN SERTIPIKAT</p> <p align="center"><b>Wonosobo, 15/12/2020</b></p> <p>Kepala Kantor Pertanahan Kabupaten / Kota : <b>Wonosobo</b></p>
<p>2. Surat Keputusan</p> <p>Tgl. : <b>07/12/2020</b></p> <p>No. : <b>00253/SKHP/BPN-11.25/XII/2020</b></p>	<p>1. Permohonan Pemecahan / Pemisahan / Penggabungan bidang</p> <p>Tgl. : .....</p> <p>No. : .....</p>
<p>3. Permohonan Pemecahan / Pemisahan / Penggabungan bidang</p> <p>Tgl. : .....</p> <p>No. : .....</p>	<p>e) SURAT UKUR</p> <p>Tgl. : <b>15/12/2020</b></p> <p>No. : <b>00082/TawangSari/2020</b></p> <p>Luas : <b>1.487 M<sup>2</sup></b></p>
<p>e) SURAT UKUR</p> <p>Tgl. : <b>15/12/2020</b></p> <p>No. : <b>00082/TawangSari/2020</b></p> <p>Luas : <b>1.487 M<sup>2</sup></b></p>	<p align="center"><b>BUDIONO, A.Ptnh., M.H.</b></p> <p align="center"><b>NIP 19700402 198903 1 003</b></p>
<p>i) PENUNJUK</p> <p>- Dipergunakan untuk Sawah.</p> <p>- Hak Pakai ini tidak boleh dipergunakan untuk tujuan lain / dialihkan haknya tanpa persetujuan tertulis dari Kepala Kantor Pertanahan Kabupaten Wonosobo.</p>	<p align="center"><b>BUDIONO, A.Ptnh., M.H.</b></p> <p align="center"><b>NIP 19700402 198903 1 003</b></p>



AAS309604

1 1 • 2 5 • 0 9 • 0 1 • 4 • 0 0 0 3 3

DAFTAR ISIAN 207

NIB : 11250901.00720

# SURAT UKUR

Nomor : 00082/Tawang Sari/2020

## SEBIDANG TANAH TERLETAK DALAM

Provinsi : **JAWA TENGAH**

Kabupaten / Kota : **WONOSOBO**

Kecamatan : **WONOSOBO**

Desa / Kelurahan : **TAWANGSARI**

Peta : **Pendaftaran** Nomor Peta Pendaftaran **49.1-36.067-13-6**

Lembar : **Kotak : E4**

Keadaan Tanah : **Sebidang tanah pertanian**


Tanda-tanda batas : **Telah terpasang sesuai Peraturan Pemerintah Nomor 24 Tahun 1997 jo Peraturan**

**Menteri Negara Agraria/ Kepala Badan Pertanahan Nasional Nomor 3 Tahun 1997 Pasal 22 Ayat 1,**

Luas : **1.487 m2 (Seribu Empat Ratus Delapan Puluh Tujuh Meter Persegi)**

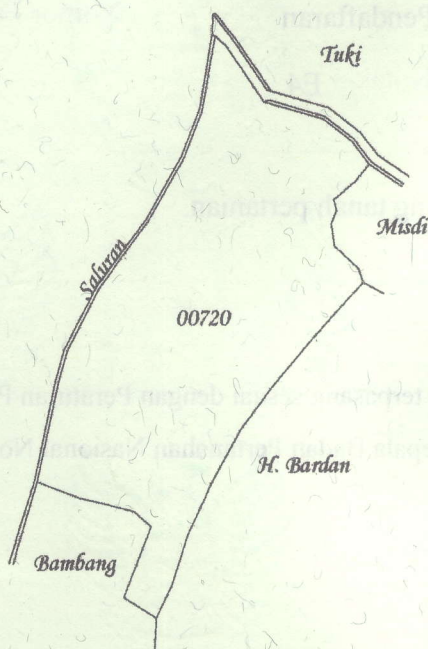
Penunjukan dan penetapan batas : **Batas-batas ditunjukkan oleh : ONE ANDANG WARDOYO (pemohon/ kuasa pemohon) dan disetujui oleh pihak-pihak berbatasan.**

**Ditetapkan dan diukur oleh : Widodo Juniarto, SH.**



1000

SKALA 1 : .....



Koordinat Titik Tengah :  $X=243421.3251$   $Y=683317.4353$

PENJELASAN : ..... batas tanah ini

