

KEMENTERIAN AGRARIA DAN TATA RUANG / BADAN PERTANAHAN NASIONAL REPUBLIK INDONESIA



kel. Tdwangsat




SERTIPIKAT (TANDA BUKTI HAK)

KANTOR PERTANAHAN
KABUPATEN / KOTA

WONOSOBO

1 1 • 2 5 • 0 9 • 0 9 • 4 • 0 0 0 5 2

KEMENTERIAN AGRARIA DAN TATA RUANG /
BADAN PERTANAHAN NASIONAL
REPUBLIK INDONESIA



SERTIPIKAT

PAKAI

00052

HAK :

No.

JAWA TENGAH

PROVINSI

WONOSOBO

KABUPATEN / KOTA

WONOSOBO

KECAMATAN

KRAMATAN

DESA / KELURAHAN :

DAFTAR 129301 / 2021

No.

DAFTAR 65051 / 2021

No.

KANTOR PERTANAHAN
KABUPATEN / KOTA
WONOSOBO

1	1	2	5	0	9	0	9	4	0	0	0	5	2
---	---	---	---	---	---	---	---	---	---	---	---	---	---

PENDAFTARAN - PERTAMA

Halaman :

<p>a) HAK : PAKAI No. : 00052 Desa / Kel : KRAMATAN Untuk jangka waktu selama dipergunakan</p>	<p>f) NAMA PEMEGANG HAK PEMERINTAH KABUPATEN WONOSOBO</p>
<p>b) NIB 11250909.01165 Letak KRAMATAN</p>	<p>Tanggal lahir / akta pendirian</p>
<p>c) ASAL HAK 1. Konversi 2. Pembelian Hak dari Tanah Negara Aset Pemerintah Kabupaten Wonosobo. 3. Pemecahan / Pemisahan / Penggabungan bidang</p>	<p>g) PEMBUKUAN Wonosobo, 31/12/2021 Kepala Kantor Pertanahan Kabupaten / Kota Wonosobo ttd.</p>
<p>d) DASAR PENDAFTARAN 1. Daftar Isian 202 Tgl. No.</p>	<p>SIYAMTO, A.Ptnh., M.Si. 19690718 198903 1 003 NIP</p>
<p>2. Surat Keputusan Kakantah 17/12/2021 Kab. Wonosobo Tgl. No. 00149/SKHP/BPN-11.25/XII/2021 3. Permohonan Pemecahan / Pemisahan / Penggabungan bidang Tgl. No.</p>	<p>h) PENERBITAN SERTIPIKAT Wonosobo, 31/12/2021 Kepala Kantor Pertanahan Kabupaten / Kota Wonosobo ✓</p>
<p>e) SURAT UKUR Tgl. 31/12/2021 No. 00397/Kramatan/2021 Luas : 11.600 M²</p>	<p>SIYAMTO, A.Ptnh., M.Si. 19690718 198903 1 003 NIP</p>
<p>-i) Dipergunakan untuk Sawah. - Hak Pakai ini tidak boleh dipergunakan untuk tujuan lain / dialihkan haknya tanpa persetujuan tertulis dari Kepala Kantor Pertanahan Kabupaten Wonosobo.</p>	

1 1 • 2 5 • 0 9 • 0 9 • 4 • 0 0 0 5 2

NIB : 11250909.01165

SURAT UKUR

Nomor : 00397/Kramatan/2021

SEBIDANG TANAH TERLETAK DALAM

Provinsi : **JAWA TENGAH**

Kabupaten / Kota : **WONOSOBO**

Kecamatan : **WONOSOBO**

Desa / Kelurahan : **KRAMATAN**

Peta : **Pendaftaran** Nomor Peta Pendaftaran : **49.1-36.068-02**

Lembar : **Kotak : F4**

Keadaan Tanah : **Sebidang tanah pertanian.**

Tanda-tanda batas : **Telah terpasang sesuai dengan Peraturan Pemerintah Nomor 24 Tahun 1997 jo Peraturan**

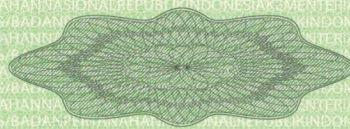
Menteri Negara Agraria/ Kepala Badan Pertanahan Nasional Nomor 3 Tahun 1997 Pasal 22 Ayat 1.

Luas : **11600 m2 (Sebelas Ribu Enam Ratus Meter Persegi)**

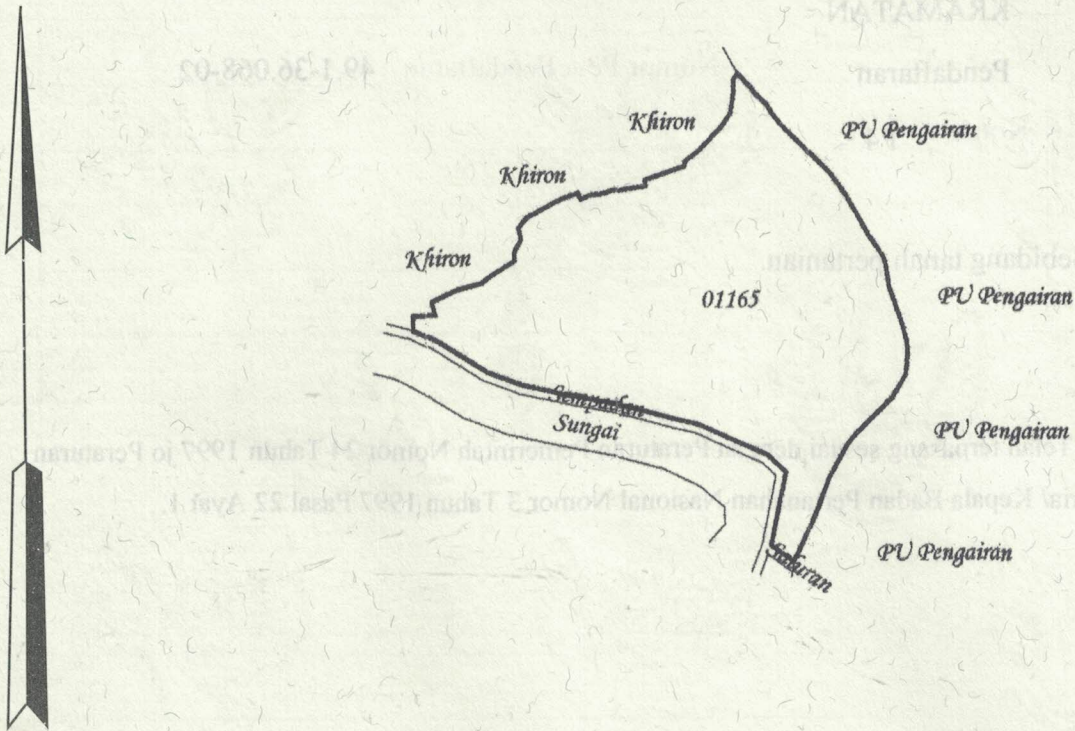
Penunjukan dan penetapan batas : **Batas-batas ditunjukkan oleh :**

ONE ANDANG WARDOYO (pemohon/ kuasa pemohon) dan disetujui oleh pihak-pihak berbatasan.

Ditetapkan dan diukur oleh Widodo Juniarto, SH



SKALA 1 :



Koordinat Titik Tengah : $X=244994.5412$ $Y=684761.3853$

PENJELASAN : batas tanah ini

