

KEMENTERIAN AGRARIA DAN TATA RUANG / BADAN PERTANAHAN NASIONAL REPUBLIC INDONESIA




SERTIPIKAT (TANDA BUKTI HAK)

KANTOR PERTANAHAN
KABUPATEN / KOTA

WONOSOBO

1 1 • 2 5 • 0 9 • 0 1 • 4 • 0 0 0 3 7

KEMENTERIAN AGRARIA DAN TATA RUANG /
BADAN PERTANAHAN NASIONAL
REPUBLIC INDONESIA



SERTIPIKAT

HAK : PAKAI No. 00037

PROVINSI : JAWA TENGAH

KABUPATEN / KOTA : WONOSOBO

KECAMATAN : WONOSOBO

DESA / KELURAHAN : TAWANGSARI

DAFTAR ISIAN 307
No. 74718 / 2020

DAFTAR ISIAN 208
No. 37119 / 2020

KANTOR PERTANAHAN
KABUPATEN / KOTA

WONOSOBO

1 1 • 2 5 • 0 9 • 0 1 • 4 • 0 0 0 3 7

PENDAFTARAN - PERTAMA

Halaman :

<p>a) HAK : PAKAI</p> <p>No. : 00037</p> <p>Desa / Kel : TAWANGSARI</p> <p>Tgl. berakhirnya hak : Untuk jangka waktu selama dipergunakan</p>	<p>f) NAMA PEMEGANG HAK PEMERINTAH KABUPATEN WONOSOBO</p> <p>Tanggal lahir / akta pendirian</p>
<p>b) NIB : 11250901.00709</p> <p>Letak Tanah TAWANGSARI</p>	<p>g) PEMBUKUAN Wonosobo, 23/12/2020</p> <p>Kepala Kantor Pertanahan Kabupaten / Kota Wonosobo</p>
<p>c) ASAL HAK</p> <ol style="list-style-type: none"> Konversi Pemberian Hak dari Tanah Negara Aset Pemerintah Kabupaten Wonosobo. Pemecahan / Pemisahan / Penggabungan bidang 	<p>h) PENERBITAN SERTIPIKAT Wonosobo, 23/12/2020</p> <p>Kepala Kantor Pertanahan Kabupaten / Kota Wonosobo</p>
<p>d) DASAR PENDAFTARAN</p> <ol style="list-style-type: none"> Daftar Isian 202 <p>Tgl. No.</p>	<p>BUDIONO, A.Ptnh., M.H.</p> <p>NIP 19700402 198903 1 003</p>
<ol style="list-style-type: none"> Surat Keputusan Kakantah <p>Tgl. 16/12/2020 Kab. Wonosobo</p> <p>No. 00308/SKHP/BPN-11.25/XII/2020</p> <ol style="list-style-type: none"> Permohonan Pemecahan / Pemisahan / Penggabungan bidang <p>Tgl. No.</p>	<p>BUDIONO, A.Ptnh., M.H.</p> <p>NIP 19700402 198903 1 003</p>
<p>e) SURAT UKUR</p> <p>Tgl. 23/12/2020</p> <p>No. 00084/Tawangsari/2020</p> <p>Luas : 4.069 M²</p>	<p>BUDIONO, A.Ptnh., M.H.</p> <p>NIP 19700402 198903 1 003</p>
<p>i) PENUNJUK</p> <p>- Dipergunakan untuk Sawah.</p>	



AAS309688

DAFTAR ISIAN 207

NIB : 11250901.00709

1	1	2	5	0	9	0	1	4	0	0	0	3	7
---	---	---	---	---	---	---	---	---	---	---	---	---	---

SURAT UKUR

Nomor : 00084/Tawangsari/2020

SEBIDANG TANAH TERLETAK DALAM

Provinsi : **JAWA TENGAH**

Kabupaten / Kota : **WONOSOBO**

Kecamatan : **WONOSOBO**

Desa / Kelurahan : **TAWANGSARI**

Peta : Pendaftaran : **Nomor Peta Pendaftaran : 49.1-36.067-13-8**

Lembar : Kotak : **D2**

Keadaan Tanah : **Sebidang tanah pertanian.**


Tanda-tanda batas : **Telah terpasang sesuai dengan Peraturan Pemerintah Nomor 24 Tahun 1997 jo Peraturan Menteri Negara Agraria/ Kepala Badan Pertanahan Nasional Nomor 3 Tahun 1997 Pasal 22 Ayat 1.**

Luas : **4.069 m2 (Empat Ribu Enam Puluh Sembilan Meter Persegi)**

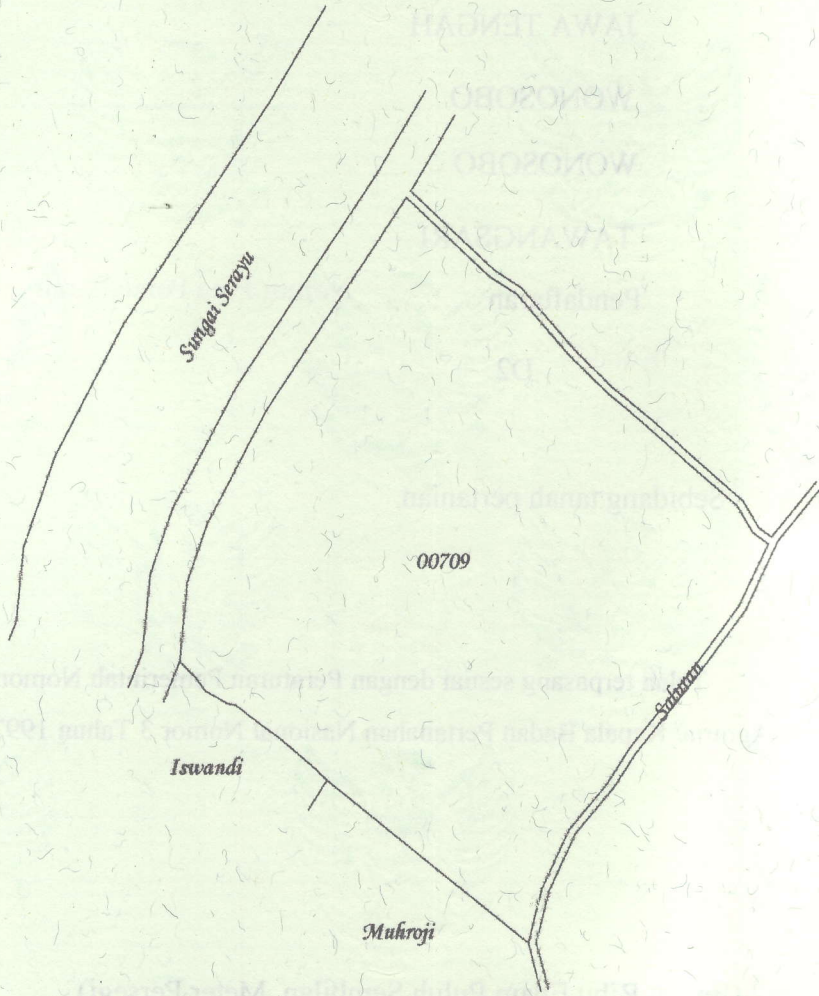

Penunjukan dan penetapan batas : **Batas-batas ditunjukkan oleh :**

ONE ANDANG WARDOYO (pemohon/ kuasa pemohon) dan disetujui oleh pihak-pihak berbatasan.

Ditetapkan dan diukur oleh Widodo Juniarto.



SKALA 1 :



Koordinat Titik Tengah : X=242807.5599 Y=683627.6541

PENJELASAN :

..... batas tanah ini

