

# KEMENTERIAN AGRARIA DAN TATA RUANG / BADAN PERTANAHAN NASIONAL REPUBLIK INDONESIA



## SERTIPIKAT (TANDA BUKTI HAK)




KANTOR PERTANAHAN  
KABUPATEN / KOTA

WONOSOBO

1	1	•	2	5	•	0	9	•	0	1	•	4	•	0	0	0	4	3
---	---	---	---	---	---	---	---	---	---	---	---	---	---	---	---	---	---	---

KEMENTERIAN AGRARIA DAN TATA RUANG /  
BADAN PERTANAHAN NASIONAL  
REPUBLIK INDONESIA



SERTIPIKAT

HAK : **PAKAI** No. **00043**

**PROVINSI** : **JAWA TENGAH**

**KABUPATEN / KOTA** : **WONOSOBO**

**KECAMATAN** : **WONOSOBO**

**D E S A / KELURAHAN** : **TAWANGSARI**

**KANTOR PERTANAHAN  
KABUPATEN / KOTA**

**WONOSOBO**

DAFTAR ISIAN 307

No. **74870 / 2020**

DAFTAR ISIAN 208


No. **37233 / 2020**

1 1 • 2 5 • 0 9 • 0 1 • 4 • 0 0 0 4 3

**PENDAFTARAN - PERTAMA**

Halaman :

<p>a) HAK : <b>PAKAI</b> No. : <b>00043</b> Desa / Kel : <b>TAWANGSARI</b> Tgl. berakhirnya hak : <b>Untuk jangka waktu selama dipergunakan</b></p>	<p>f) NAMA PEMEGANG HAK <b>PEMERINTAH KABUPATEN WONOSOBO</b> Tanggal lahir / akta pendirian</p>
<p>b) NIB <b>11250901.00719</b> Letak Tanah <b>TAWANGSARI</b></p>	<p>g) PEMBUKUAN <b>Wonosobo, 28/12/2020</b> Kepala Kantor Pertanahan Kabupaten / Kota <b>Wonosobo</b></p>
<p>c) ASAL HAK 1. Konversi 2. Pemberian Hak dari Tanah Negara Aset Pemerintah Kabupaten Wonosobo 3. Pemecahan / Pemisahan / Penggabungan bidang</p>	<p>h) PENERBITAN SERTIPIKAT <b>BUDIONO, A.Ptnh., M.H.</b> NIP. <b>19700402 198903 1 003</b> Kepala Kantor Pertanahan Kabupaten / Kota <b>Wonosobo</b></p>
<p>d) DASAR PENDAFTARAN 1. Daftar Isian 202 Tgl. <b>16/12/2020</b> No. <b>00313/SKHP/BPN-11.25/XII/2020</b> 2. Surat Keputusan <b>Kakantah</b> <b>Kab. Wonosobo</b> Tgl. <b>16/12/2020</b> No. <b>00313/SKHP/BPN-11.25/XII/2020</b> 3. Permohonan Pemecahan / Pemisahan / Penggabungan bidang Tgl. No.</p>	<p>e) SURAT UKUR Tgl. <b>23/12/2020</b> No. <b>00089/TawangSari/2020</b> Luas : <b>3.503 M<sup>2</sup></b></p>
<p>i) PENUNJUK - Dipergunakan untuk Sawah. - Hak Pakai ini tidak boleh dipergunakan untuk tujuan lain / dialihkan haknya tanpa persetujuan tertulis dari Kepala Kantor Pertanahan Kabupaten Wonosobo.</p>	<p>REPUBLIC INDONESIA <b>BUDIONO, A.Ptnh., M.H.</b> NIP. <b>19700402 198903 1 003</b></p>



AAS309703

1	1	•	2	5	•	0	9	•	0	1	•	4	•	0	0	0	4	3
---	---	---	---	---	---	---	---	---	---	---	---	---	---	---	---	---	---	---

DAFTAR ISIAN 207

NIB : 11250901.00719

# SURAT UKUR

Nomor : 00089/Tawang Sari/2020

## SEBIDANG TANAH TERLEKAT DALAM

Provinsi : JAWA TENGAH

Kabupaten / Kota : WONOSOBO

Kecamatan : WONOSOBO

Desa / Kelurahan : TAWANGSARI

Peta : Pendaftaran Nomor Peta Pendaftaran 49.1-36.067-13-6

Lembar : Kotak : D4

Keadaan Tanah : Sebidang tanah pertanian.


Tanda-tanda batas : Telah terpasang sesuai dengan Peraturan Pemerintah Nomor 24 Tahun 1997 jo Peraturan

Menteri Negara Agraria/ Kepala Badan Pertanahan Nasional Nomor 3 Tahun 1997 Pasal 22 Ayat 1.

Luas : 3.503 m2 (Tiga Ribu Lima Ratus Tiga Meter Persegi)

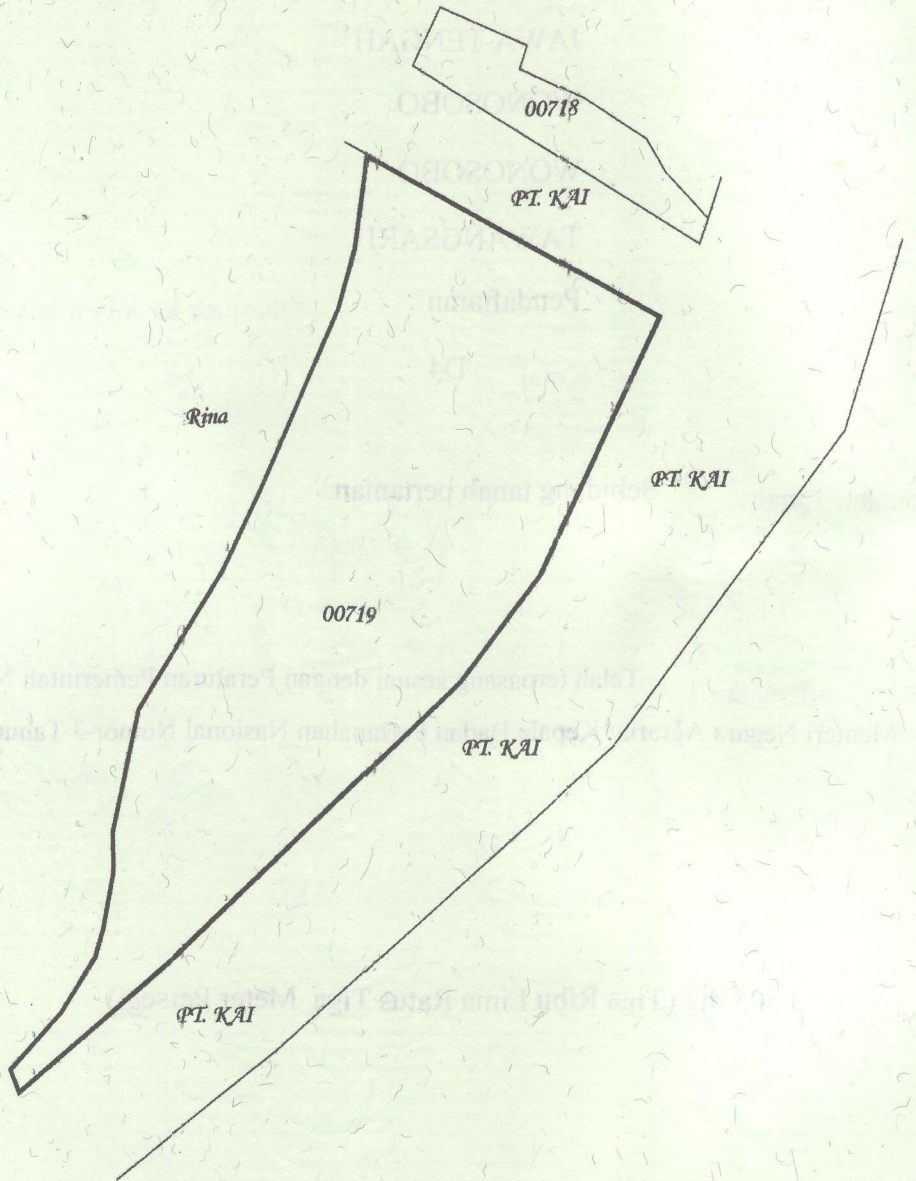
Penunjukan dan penetapan batas : Batas-batas ditunjukkan oleh : ONE ANDANG WARDOYO (pemohon/ kuasa pemohon) dan disetujui oleh pihak-pihak berbatasan.

Ditetapkan dan diukur oleh Widodo Juniarto, SH.



1000

SKALA 1 : .....



Koordinat Titik Tengah : X=243318.9521 Y=683389.3520

PENJELASAN : ..... batas tanah ini

