

# KEMENTERIAN AGRARIA DAN TATA RUANG / BADAN PERTANAHAN NASIONAL REPUBLIK INDONESIA




## SERTIPIKAT (TANDA BUKTI HAK)

KANTOR PERTANAHAN  
KABUPATEN / KOTA

WONOSOBO

1 1 • 2 5 • 0 9 • 0 9 • 4 • 0 0 0 5 1

# KEMENTERIAN AGRARIA DAN TATA RUANG / BADAN PERTANAHAN NASIONAL REPUBLIK INDONESIA



## SERTIPIKAT

**HAK :** **PAKAI** No. **00051**

**PROVINSI :** **JAWA TENGAH**

**KABUPATEN / KOTA :** **WONOSOBO**

**KECAMATAN :** **WONOSOBO**

**D-E-S-A / KELURAHAN :** **KRAMATAN**

**KANTOR PERTANAHAN  
KABUPATEN / KOTA  
WONOSOBO**

DAFTAR ISIAN 307

No. 129293 / 21

DAFTAR ISIAN 208

No. 65043 / 21

1 1 • 2 5 • 0 9 • 0 9 • 4 • 0 0 0 5 1

**PENDAFTARAN - PERTAMA**

Halaman :

<p>a) HAK : <b>PAKAI</b>                  No. : <b>00051</b>                  Desa / Kel : <b>KRAMATAN</b>                  Tgl. berakhirnya hak :                  Untuk jangka waktu selama dipergunakan</p>	<p>f) NAMA PEMEGANG HAK  <b>PEMERINTAH KABUPATEN WONOSOBO</b>                  Tanggal lahir / akta pendirian</p>
<p>b) NIB <b>11250909.01166</b>                  Letak Tanah  <b>KRAMATAN</b></p>	
<p>c) ASAL HAK                  1. <b>Konversi</b>                  2. <b>Pemberian Hak dari Tanah Negara Aset Pemerintah Kabupaten Wonosobo.</b>                  3. <b>Pemecahan / Pemisahan / Penggabungan bidang</b></p>	<p>g) PEMBUKUAN  <b>Wonosobo, 31-12-2021</b>                  Kepala Kantor Pertanahan                  Kabupaten / Kota  <b>Wonosobo</b>                  ttd</p>
<p>d) DASAR PENDAFTARAN                  1. <b>Daftar Isian 202</b>                  Tgl.                  No.                  2. <b>Surat Keputusan Kakantah</b>                  Tgl. <b>13/12/2021</b> <b>Kab. Wonosobo</b>                  No. <b>00112/SKHP/BPN-11.25/XII/2021</b>                  3. <b>Permohonan Pemecahan / Pemisahan / Penggabungan bidang</b>                  Tgl.                  No.</p>	<p><b>SIYAMTO, A.Ptnh., M.Si.....</b>                  NIP <b>19690718 198903 1 003</b>                  h) PENERBITAN SERTIPIKAT  <b>Wonosobo, 31-12-2021</b>                  Kepala Kantor Pertanahan                  Kabupaten / Kota  <b>Wonosobo</b></p>
<p>e) SURAT UKUR                  Tgl. <b>24/12/2021</b>                  No. <b>00396/Kramatan/2021</b>                  Luas : <b>1.493 M<sup>2</sup></b></p>	<p>  <b>SIYAMTO, A.Ptnh., M.Si.....</b>                  NIP <b>19690718 198903 1 003</b></p>
<p>i) PENUNJUK                  - <b>Dipergunakan untuk Bangunan Kantor Pemerintah.</b>                  - <b>Hak Pakai ini tidak boleh dipergunakan untuk tujuan lain / dialihkan haknya tanpa persetujuan tertulis dari Kepala Kantor Pertanahan Kabupaten Wonosobo.</b></p>	

1 1 • 2 5 • 0 9 • 0 9 • 4 • 0 0 0 5 1

NIB : 11250909.01166

**SURAT UKUR**

Nomor : 00396/Kramatan/2021

**SEBIDANG TANAH TERLETAK DALAM**

Provinsi : **JAWA TENGAH**

Kabupaten / Kota : **WONOSOBO**

Kecamatan : **WONOSOBO**

Desa / Kelurahan : **KRAMATAN**

Peta : **Pendaftaran** Nomor Peta Pendaftaran : **49.1-36.068-07-2-2-3**

Lembar : **Kotak : A1**

Keadaan Tanah : **Sebidang tanah di atasnya berdiri bangunan Kantor Pemerintah.**


Tanda-tanda batas : **Telah terpasang sesuai dengan Peraturan Pemerintah Nomor 24 Tahun 1997 jo Peraturan Menteri Negara Agraria/ Kepala Badan Pertanahan Nasional Nomor 3 Tahun 1997 Pasal 22 Ayat 1.**

Luas : **1.493 m2 (Seribu Empat Ratus Sembilan Puluh Tiga Meter Persegi)**


Penunjukan dan penetapan batas : **Batas-batas ditunjukkan oleh :**

**One Andang Wardoyo (pemohon/ kuasa pemohon) dan disetujui oleh pihak-pihak berbatasan.**

**Ditapkan dan diukur oleh Widodo Juniarto,SH**



SKALA 1 : .....



Koordinat Titik Tengah : X=245856.5017 Y=685724.1493

PENJELASAN : ..... batas tanah ini

