

KEMENTERIAN AGRARIA DAN TATA RUANG / BADAN PERTANAHAN NASIONAL REPUBLIK INDONESIA



1.390
303: 29/01/2021 : 913
302: 25/11/2020 : 9680




SERTIPIKAT (TANDA BUKTI HAK)

KANTOR PERTANAHAN
KABUPATEN / KOTA

WONOSOBO

1 1 • 2 5 • 0 9 • 0 9 • 4 • 0 0 0 5 0

KEMENTERIAN AGRARIA DAN TATA RUANG /
BADAN PERTANAHAN NASIONAL
REPUBLIK INDONESIA



SERTIPIKAT

HAK : PAKAI No. 00050

PROVINSI : JAWA TENGAH

KABUPATEN / KOTA : WONOSOBO

KECAMATAN : WONOSOBO

D E S A / KELURAHAN : KRAMATAN

KANTOR PERTANAHAN
KABUPATEN / KOTA
WONOSOBO

DAFTAR ISIAN 307
No. 2438 / 2021

DAFTAR ISIAN 208
No. 1327 / 2021

1 1 • 2 5 • 0 9 • 0 9 • 4 • 0 0 0 5 0

PENDAFTARAN - PERTAMA

Halaman :

<p>a) HAK : PAKAI No. : 00050 Desa / Kel : KRAMATAN Tgl. berakhirnya hak : Untuk jangka waktu selama dipergunakan</p>	<p>d) NAMA PEMEGANG HAK PEMERINTAH KABUPATEN WONOSOBO Tanggal lahir / akta pendirian</p>
<p>b) NIB 11250909.01132 Letak Tanah KRAMATAN</p>	<p>g) PEMBUKUAN Wonosobo, 03/02/2021 Kepala Kantor Pertanahan Kabupaten / Kota Wonosobo</p>
<p>c) ASAL HAK 1. Konversi 2. Pemberian Hak dari Tanah Negara Aset Pemerintah Kabupaten Wonosobo. 3. Pemecahan / Pemisahan / Penggabungan bidang</p>	<p>td BUDIONO, A.Pth., M.H. NIP. 197004021989031003</p>
<p>d) DASAR PENDAFTARAN 1. Daftar Isian 2021 Tgl. 21/01/2021 No. 00050/SKHP/BPN-11.25/2021</p>	<p>h) PENERBITAN SERTIPIKAT Wonosobo, 03/02/2021 Kepala Kantor Pertanahan Kabupaten / Kota Wonosobo</p>
<p>2. Surat Keputusan Kakantah Tgl. 21/01/2021 No. 00050/SKHP/BPN-11.25/2021 3. Permohonan Pemecahan / Pemisahan / Penggabungan bidang Tgl. No. Luas : 165 M²</p>	<p>BUDIONO, A.Pth., M.H. NIP. 197004021989031003</p>
<p>e) SURAT UKUR Tgl. 01/02/2021 No. 00390/Kramatan/2021 Luas : 165 M²</p>	<p>i) PENUNJUK - Dipergunakan untuk Taman (Ruang Terbuka Hijau). - Hak Pakai ini tidak boleh dipergunakan untuk tujuan lain / dialihkan haknya tanpa persetujuan tertulis dari Kepala Kantor Pertanahan Kabupaten Wonosobo.</p>



AAS310082

DAFTAR ISIAN 207

1 1 • 2 5 • 0 9 • 0 9 • 4 • 0 0 0 5 0

NIB : 11250909.01132

SURAT UKUR

Nomor : 00390/Kramatan/2021

SEBIDANG TANAH TERLETAK DALAM

Provinsi : **JAWA TENGAH**

Kabupaten / Kota : **WONOSOBO**

Kecamatan : **WONOSOBO**

Desa / Kelurahan : **KRAMATAN**

Peta : Pendaftaran Nomor Peta Pendaftaran **49.1-36.068/07-2-4**

Lembar : Kotak : **C1**

Keadaan Tanah : **Sebidang tanah digunakan untuk taman.**

Tanda-tanda batas : **Telah terpasang sesuai dengan Peraturan Pemerintah Nomor 24 Tahun 1997 jo Peraturan**


Menteri Negara Agraria/ Kepala Badan Pertanahan Nasional Nomor 3 Tahun 1997 Pasal 22 Ayat 1.

Luas : **165 m2 (Seratus Enam Puluh Lima Meter Persegi)**

Penunjukan dan penetapan batas : **Batas-batas ditunjukkan oleh :**

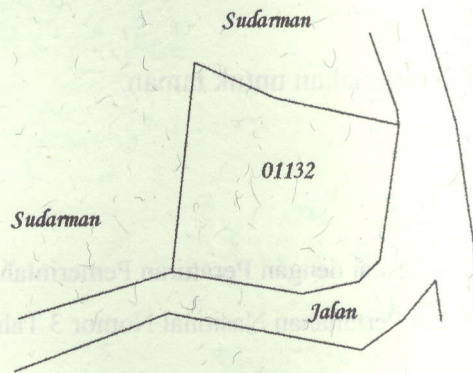
ONE ANDANG WARDOYO (pemohon/ kuasa pemohon) dan disetujui oleh pihak-pihak berbatasan.

Ditetapkan dan diukur oleh Widodo Juniarto, SH.



500

SKALA 1 :



Koordinat Titik Tengah : $X=245870.2575$ $Y=685763.1968$

PENJELASAN : batas tanah ini

