

KEMENTERIAN AGRARIA DAN TATA RUANG / BADAN PERTANAHAN NASIONAL REPUBLIK INDONESIA



389
303 - 29-01-21 939
302 - 25-11/20 95683




SERTIPIKAT (TANDA BUKTI HAK)

KANTOR PERTANAHAN
KABUPATEN / KOTA

WONOSOBO

1 1 • 2 5 • 0 9 • 0 9 • 4 • 0 0 0 4 9

KEMENTERIAN AGRARIA DAN TATA RUANG /
BADAN PERTANAHAN NASIONAL
REPUBLIC INDONESIA



SERTIPIKAT

HAK : **PAKAI** No. **00049**

PROVINSI

JAWA TENGAH

KABUPATEN / KOTA

WONOSOBO

KECAMATAN

WONOSOBO

DESA / KELURAHAN

KRAMATAN

KANTOR PERTANAHAN

KABUPATEN / KOTA

WONOSOBO

DAFTAR ISIAN 307
No. **2436 / 2021**

DAFTAR ISIAN 208
No. **1326 / 2021**

1 1 • 2 5 • 0 9 • 0 9 • 4 • 0 0 0 4 9

PENDAFTARAN - PERTAMA

Halaman :

a) HAK : **PAKAI**
 No. : **00049**
 Desa / Kel : **KRAMATAN**
 Tgl. berakhirnya hak :
 Untuk jangka waktu selama dipergunakan

f) NAMA PEMEGANG HAK
PEMERINTAH KABUPATEN WONOSOBO
 Tanggal lahir / akta pendirian

b) NIB **11250909.01138**
 Letak Tanah
KRAMATAN

g) PEMBUKUAN
Wonosobo, 03/02/2021
 Kepala Kantor Pertanahan
 Kabupaten / Kota
Wonosobo

c) ASAL HAK
 1. Konversi
 2. Pemberian Hak dari Tanah Negara Aset Pemerintah Kabupaten Wonosobo.
 3. Pemecahan / Pemisahan / Penggabungan bidang

h) PENERBITAN SERTIPIKAT
Wonosobo, 03/02/2021
 Kepala Kantor Pertanahan
 Kabupaten / Kota
Wonosobo

d) DASAR PENDAFTARAN
 1. Daftar Isian 202
 Tgl.
 No.

BUDIONO, A.Ptnh., M.H.
 NIP **197004021989031003**

2. Surat Keputusan **Kakantah**
 Tgl. **21/01/2021** **Kab. Wonosobo**
 No. **00048/SKHP/BPN-11.25/1/2021**
 3. Permohonan Pemecahan / Pemisahan / Penggabungan bidang
 Tgl.
 No.

BUDIONO, A.Ptnh., M.H.
 NIP **197004021989031003**

e) SURAT UKUR
 Tgl. **01/02/2021**
 No. **00389/Kramatan/2021**
 Luas : **184 M²**

BUDIONO, A.Ptnh., M.H.
 NIP **197004021989031003**

i) PENUNJUK
 - Dipergunakan untuk Jalan Desa.
 - Hak Pakai ini tidak boleh dipergunakan untuk tujuan lain / dialihkan haknya tanpa persetujuan tertulis dari Kepala Kantor Pertanahan Kabupaten Wonosobo.



AAS310083

DAFTAR ISIAN 207

NIB : 11250909 01138

1	2	5	0	9	0	9	4	0	0	0	4	9
---	---	---	---	---	---	---	---	---	---	---	---	---

SURAT UKUR

Nomor : 00389/Kramatan/2021

SEBIDANG TANAH TERLETAK DALAM

Provinsi : **JAWA TENGAH**

Kabupaten / Kota : **WONOSOBO**

Kecamatan : **WONOSOBO**

Desa / Kelurahan : **KRAMATAN**

Peta : Pendaftaran Nomor Peta Pendaftaran **49.1-36.068-03-7-2**

Lembar : Kotak : **E2**

Keadaan Tanah : **Sebidang tanah digunakan untuk jalan.**

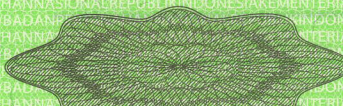
Tanda-tanda batas : **Telah terpasang sesuai dengan Peraturan Pemerintah Nomor 24 Tahun 1997 jo Peraturan Menteri Negara Agraria/ Kepala Badan Pertanahan Nasional Nomor 3 Tahun 1997 Pasal 22 Ayat 1.**

Luas : **184 m2 (Seratus Delapan Puluh Empat Meter Persegi)**

Penunjukan dan penetapan batas : **Batas-batas ditunjukkan oleh :**

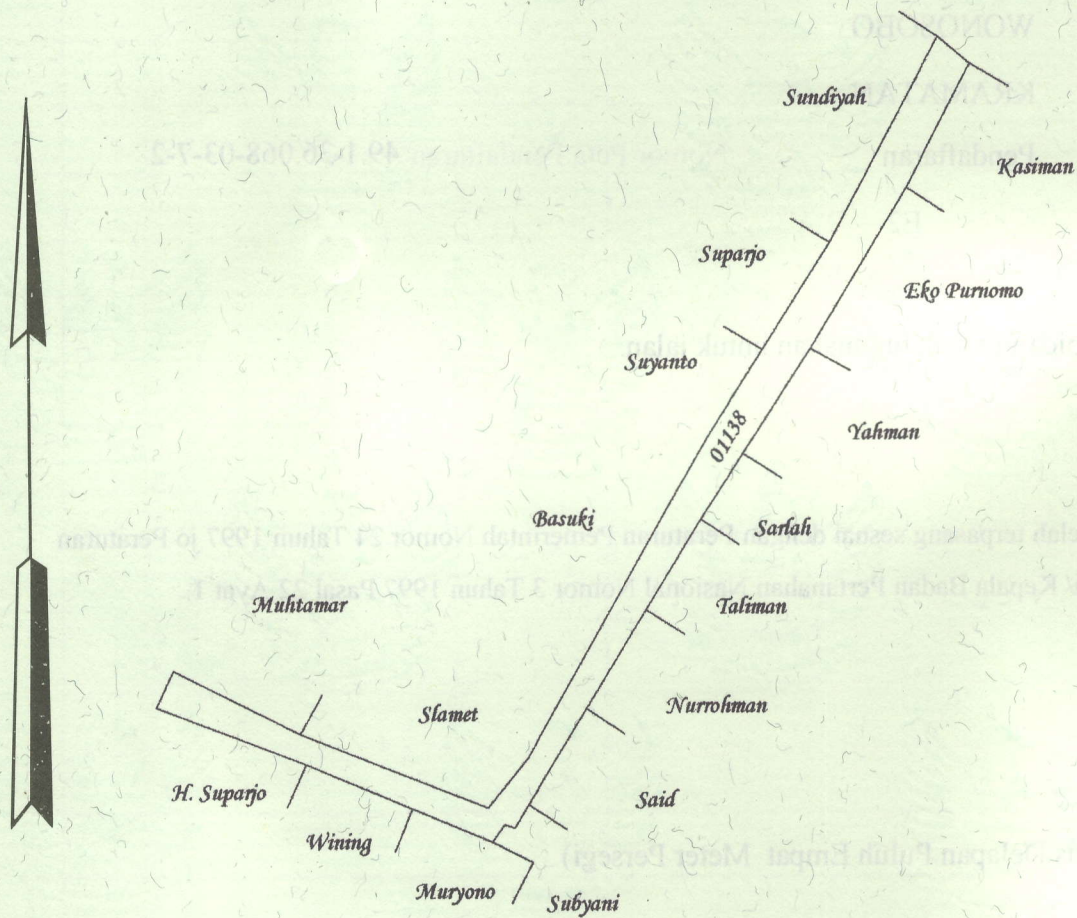
ONE ANDANG WARDOYO (pemohon/ kuasa pemohon) dan disetujui oleh pihak-pihak berbatasan.

Ditetapkan dan diukur oleh Widodo Juniarto, SH.



500

SKALA 1 :



Koordinat Titik Tengah : $X=245475.2085$ $Y=685085.6512$

PENJELASAN : batas tanah ini

