

KEMENTERIAN AGRARIA DAN TATA RUANG / BADAN PERTANAHAN NASIONAL REPUBLIC INDONESIA



SERTIPIKAT (TANDA BUKTI HAK)




KANTOR PERTANAHAN
KABUPATEN / KOTA

WONOSOBO

1	1	2	5	0	9	0	9	4	0	0	0	4	2
---	---	---	---	---	---	---	---	---	---	---	---	---	---

KEMENTERIAN AGRARIA DAN TATA RUANG / BADAN PERTANAHAN NASIONAL REPUBLIK INDONESIA



SERTIPIKAT

HAK : **PAKAI** No. **00042**

PROVINSI : **JAWA TENGAH**

KABUPATEN / KOTA : **WONOSOBO**

KECAMATAN : **WONOSOBO**

DESA / KELURAHAN : **KRAMATAN**

DAFTAR ISIAN 307

No. **75030/2020**

No. **37268/2020**

**KANTOR PERTANAHAN
KABUPATEN / KOTA**

WONOSOBO

1	1	2	5	0	9	0	9	4	0	0	0	4	2
---	---	---	---	---	---	---	---	---	---	---	---	---	---

PENDAFTARAN - PERTAMA

Halaman :

<p>a) HAK : PAKAI</p> <p>No. : 00042</p> <p>Desa / Kel : KRAMATAN</p> <p>Tgl. berakhirnya hak :</p> <p>Untuk jangka waktu selama dipergunakan</p> <p>b) NIB 11250909.01142</p> <p>Letak Tanah KRAMATAN</p>	<p>f) NAMA PEMEGANG HAK</p> <p align="center">PEMERINTAH KABUPATEN WONOSOBO</p> <p>Tanggal lahir / akta pendirian</p>
<p>c) ASAL HAK</p> <p>1. Konversi</p> <p>2. Pemberian Hak</p> <p>dari Tanah Negara Aset Pemerintah Kabupaten Wonosobo</p> <p>3. Pemecahan / Pemisahan / Penggabungan bidang</p>	<p>g) PEMBUKUAN</p> <p align="center">Wonosobo, 30/12/2020</p> <p align="center">Kepala Kantor Pertanahan Kabupaten / Kota</p> <p align="center">Wonosobo</p> <p align="center">..... ttd</p>
<p>d) DASAR PENDAFTARAN</p> <p>1. Daftar Isian 202</p> <p>Tgl.</p> <p>No.</p> <p>2. Surat Keputusan Kakantah</p> <p>Tgl. 22/12/2020</p> <p>Kab. Wonosobo</p> <p>No. 00391/SKHP/BPN-11.25/XII/2020</p> <p>3. Permohonan Pemecahan / Pemisahan / Penggabungan bidang</p> <p>Tgl.</p> <p>No.</p>	<p>BUDIONO, A.Ptnh., M.H.</p> <p>NIP 19700402 198903 1 003</p> <p>h) PENERBITAN SERTIPIKAT</p> <p align="center">Wonosobo, 30/12/2020</p> <p align="center">Kepala Kantor Pertanahan Kabupaten / Kota</p> <p align="center">Wonosobo</p>
<p>e) SURAT UKUR</p> <p>Tgl. 29/12/2020</p> <p>No. 00366/Kramatan/2020</p> <p>Luas : 3.112 M²</p>	<p align="center"></p> <p align="center">BUDIONO, A.Ptnh., M.H.</p> <p align="center">NIP 19700402 198903 1 003</p>
<p>i) PENUNJUK</p> <ul style="list-style-type: none"> - Dipergunakan untuk Makam. - Hak Pakai ini tidak boleh dipergunakan untuk tujuan lain / dialihkan haknya tanpa persetujuan tertulis dari Kepala Kantor Pertanahan Kabupaten Wonosobo. 	



NIB : 11250909.01142

SURAT UKUR

Nomor : 00366/Kramatan/2020

SEBIDANG TANAH TERLETAK DALAM

Provinsi : JAWA TENGAH

Kabupaten / Kota : WONOSOBO

Kecamatan : WONOSOBO

Desa / Kelurahan : KRAMATAN

Peta : Nomor Peta Pendaftaran : 49.1-36.068-03-4

Lembar : Pendaftaran Kotak : B4

Keadaan Tanah : Sebidang tanah dipergunakan untuk Makam.

Tanda-tanda batas : Telah terpasang sesuai dengan Peraturan Pemerintah Nomor 24 Tahun 1997 jo Peraturan


Menteri Negara Agraria/ Kepala Badan Pertanahan Nasional Nomor 3 Tahun 1997 Pasal 22 Ayat 1.

Luas : 3.112 m2 (Tiga Ribu Seratus Dua Belas Meter Persegi)

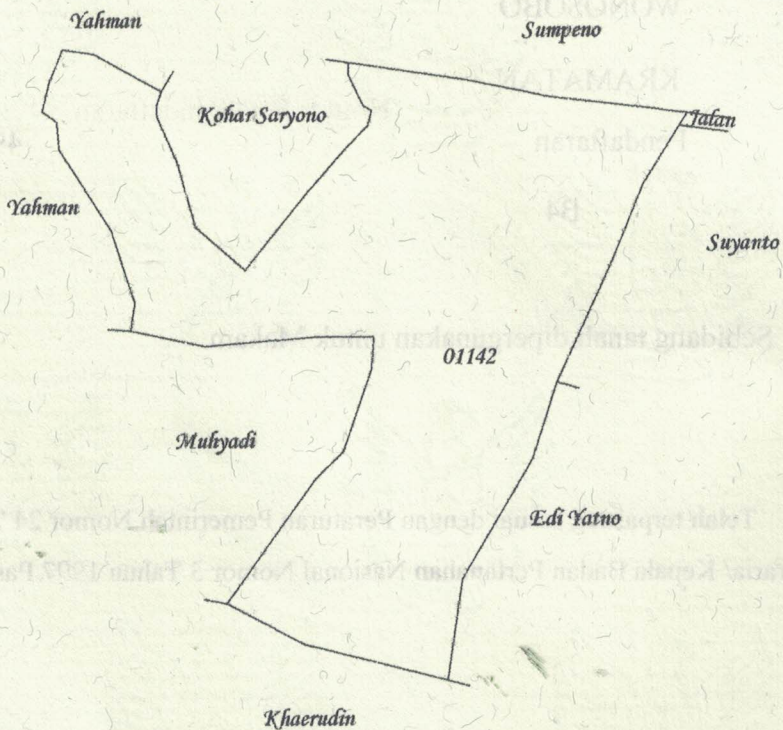

Penunjukan dan penetapan batas : Batas-batas ditunjukkan oleh :

ONE ANDANG WARDYO (pemohon/kuasa pemohon) dan disetujui oleh pihak-pihak berbatasan.

Ditetapkan dan diukur oleh Widodo Juniarto.



SKALA 1 :



Koordinat Titik Tengah : X=245139.5353 Y=684806.9547

PENJELASAN : batas tanah ini

