

# KEMENTERIAN AGRARIA DAN TATA RUANG / BADAN PERTANAHAN NASIONAL REPUBLIC INDONESIA



54 372  
DI 303 28/12/20 0909  
DI 302 25/11/20 55703




## SERTIPIKAT (TANDA BUKTI HAK)

KANTOR PERTANAHAN  
KABUPATEN / KOTA

WONOSOBO

1 1 • 2 5 • 0 9 • 0 9 • 4 • 0 0 0 3 7

KEMENTERIAN AGRARIA DAN TATA RUANG /  
BADAN PERTANAHAN NASIONAL  
REPUBLIK INDONESIA



SERTIPIKAT

HAK : PAKAI No. 00037

PROVINSI

JAWA TENGAH

KABUPATEN / KOTA

WONOSOBO

KECAMATAN

WONOSOBO

D E S A / KELURAHAN

KRAMATAN

DAFTAR ISI AN 307  
No. 75024 / 2020

DAFTAR ISI AN 208  
No. 37263 / 2020


KANTOR PERTANAHAN  
KABUPATEN / KOTA  
WONOSOBO

1 1 • 2 5 • 0 9 • 0 9 • 4 • 0 0 0 3 7

**PENDAFTARAN - PERTAMA**

Halaman :

<p>a) HAK : <b>PAKAI</b> No. : <b>00037</b> Desa / Kel : <b>KRAMATAN</b> Tgl. berakhirnya hak : Untuk jangka waktu selama dipergunakan</p>	<p>f) NAMA PEMEGANG HAK <b>PEMERINTAH KABUPATEN WONOSOBO</b></p>
<p>b) NIB <b>11250909.01144</b> Letak Tanah <b>KRAMATAN</b></p>	<p>Tanggal lahir / akta pendirian</p>
<p>c) ASAL HAK 1. <b>Konversi</b> 2. <b>Pemberian Hak dari Tanah Negara Aset Pemerintah Kabupaten Wonosobo.</b> 3. <b>Pemecahan / Pemisahan / Penggabungan bidang</b></p>	<p>g) PEMBUKUAN <b>Wonosobo, 30/12/2020</b> <b>Kepala Kantor Pertanahan Kabupaten / Kota Wonosobo</b> <b>ttid</b></p>
<p>d) DASAR PENDAFTARAN 1. <b>Daftar Isian 202</b> Tgl. No. 2. <b>Surat Keputusan Kakantah 22/12/2020 Kab. Wonosobo</b> Tgl. No. <b>00410/SKHP/BPN-11.25/XII/2020</b> 3. <b>Permohonan Pemecahan / Pemisahan / Penggabungan bidang</b> Tgl. No.</p>	<p><b>BUDIONO, A.Ptnh., M.H.</b> <b>NIP 19700402 198903 1 003</b> h) PENERBITAN SERTIPIKAT <b>Wonosobo, 30/12/2020</b> <b>Kepala Kantor Pertanahan Kabupaten / Kota Wonosobo</b></p>
<p>e) SURAT UKUR Tgl. <b>29/12/2020</b> No. <b>00372/Kramatan/2020</b> Luas : <b>10.770 M<sup>2</sup></b></p>	<p><b>BUDIONO, A.Ptnh., M.H.</b> <b>NIP 19700402 198903 1 003</b></p>
<p>i) PENUNJUK - <b>Dipergunakan untuk Makam.</b> - <b>Hak Pakai ini tidak boleh dipergunakan untuk tujuan lain / dialihkan haknya tanpa persetujuan tertulis dari Kepala Kantor Pertanahan Kabupaten Wonosobo.</b></p>	



AAS309808

DAFTAR ISIAN 207

1	2	5	0	9	0	9	4	0	0	0	3	7
---	---	---	---	---	---	---	---	---	---	---	---	---

NIB : 11250909.01144

# SURAT UKUR

Nomor : 00372/Kramatan/2020

## SEBIDANG TANAH TERLETAH DALAM

JAWA TENGAH

Provinsi :

WONOSOBO

Kabupaten / Kota :

WONOSOBO

Kecamatan :

KRAMATAN

Desa / Kelurahan :

Pendaftaran

49.1-36.068-07-1

Peta :

Nomor Peta Pendaftaran :

Lembar :

Kotak : C1

Sebidang tanah digunakan untuk makam.

Keadaan Tanah :

Telah terpasang sesuai dengan Peraturan Pemerintah Nomor 24 Tahun 1997 jo Peraturan

Tanda-tanda batas :

Menteri Negara Agraria/ Kepala Badan Pertanahan Nasional Nomor 3 Tahun 1997 Pasal 22 Ayat 1.

Luas : 10.770 m2 (Sepuluh Ribu Tujuh Ratus Tujuh Puluh Meter Persegi)

Penunjukan dan penetapan batas :

Batas-batas ditunjukkan oleh :

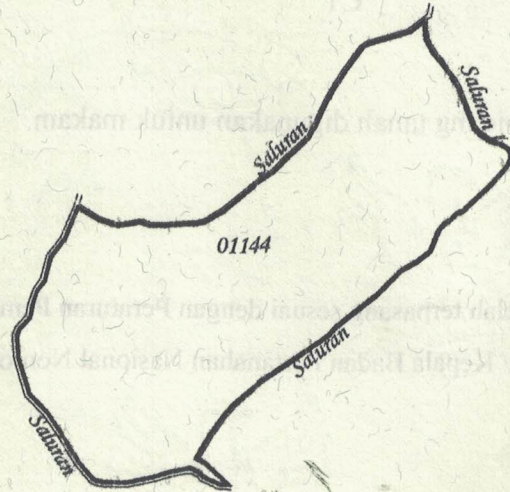
ONE ANDANG WARDOYO (pemohon/ kuasa pemohon) dan disetujui oleh pihak-pihak berbatasan.

Ditetapkan dan diukur oleh Widodo Juniarto, SH.



2500

SKALA 1 : .....



Koordinat Titik Tengah : X=245283.3719 Y=685561.0385

PENJELASAN : ..... batas tanah ini

