


KEMENTERIAN AGRARIA DAN TATA RUANG / BADAN PERTANAHAN NASIONAL REPUBLIK INDONESIA




SERTIPIKAT (TANDA BUKTI HAK)

KANTOR PERTANAHAN
KABUPATEN / KOTA

WONOSOBO

1 1 • 2 5 • 0 9 • 0 9 • 4 • 0 0 0 5 4

KEMENTERIAN AGRARIA DAN TATA RUANG / BADAN PERTANAHAN NASIONAL REPUBLIK INDONESIA



SERTIPIKAT

HAK : **PAKAI** No. **00054**

PROVINSI : **JAWA TENGAH**
KABUPATEN / KOTA : **WONOSOBO**
KECAMATAN : **WONOSOBO**
DESA / KELURAHAN : **KRAMATAN**

**KANTOR PERTANAHAN
KABUPATEN / KOTA
WONOSOBO**

DAFTAR ISIAN 307
No. **417/2022**
DAFTAR ISIAN 208
No. **160/2022**

1 1 . 2 5 . 0 9 . 0 9 . 4 . 0 0 0 5 4

PENDAFTARAN - PERTAMA

Halaman :

<p>a) HAK : PAKAI No. : 00054 Desa/ Kel. : KRAMATAN Tgl. berakhirnya hak : Untuk jangka waktu selama dipergunakan</p>	<p>f) NAMA PEMEGANG HAK PEMERINTAH KABUPATEN WONOSOBO Tanggal lahir / akta pendirian</p>
<p>b) NIB 11250909.02377 Letak Tanah KRAMATAN</p>	<p>g) PEMBUKUAN Wonosobo, 07/01/2022 Kepala Kantor Pertanahan Kabupaten / Kota Wonosobo</p>
<p>c) ASAL HAK 1. Konversi / 2. Pemberian Hak dari Tanah Negara Aset Pemerintah Kabupaten Wonosobo. 3. Pemecahan / Pemisahan / Penggabungan bidang</p>	<p>h) PENERBITAN SERTIPIKAT Wonosobo, 07/01/2022 Kepala Kantor Pertanahan Kabupaten / Kota Wonosobo</p>
<p>d) DASAR PENDAFTARAN 1. Daftar Isian 202 Tgl. No. 2. Surat Keputusan Kakantah Tgl. 27/12/2021 Kab. Wonosobo No. 00165/SKHP/BPN-11.25/XII/2021 3. Permohonan Pemecahan / Pemisahan / Penggabungan bidang Tgl. No.</p>	<p>SIYAMTO, A.Ptnh., M.Si. NIP 19690718 198903 1 003 ttd</p>
<p>e) SURAT UKUR Tgl. 05/01/2022 No. 00398/Kramatan/2022 Luas : 969 M²</p>	<p>SIYAMTO, A.Ptnh., M.Si. NIP 19690718 198903 1 003</p>
<p>i) PENUNJUK - Dipergunakan untuk Tegalan. - Hak Pakai ini tidak boleh dipergunakan untuk tujuan lain / dialihkan haknya tanpa persetujuan tertulis dari Kepala Kantor Pertanahan Kabupaten Wonosobo.</p>	<p></p>

1 1 • 2 5 • 0 9 • 0 9 • 4 • 0 0 0 5 4

NIB : 11250909.02374

SURAT UKUR

Nomor : 00398/Kramatan/2022

SEBIDANG TANAH TERLEKAT DALAM

Provinsi : JAWA TENGAH

Kabupaten / Kota : WONOSOBO

Kecamatan : WONOSOBO

Desa / Kelurahan : KRAMATAN

Peta : Pendaftaran Nomor Peta Pendaftaran 49.1-36.068-07-5-1

Lembar : Kotak : C1

Keadaan Tanah : Sebidang tanah pertanian

Tanda-tanda batas : Telah terpasang sesuai dengan Peraturan Pemerintah Nomor 24 Tahun 1997 jo Peraturan

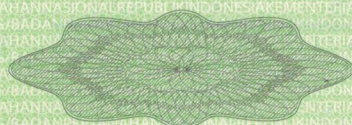
Menteri Negara Agraria/ Kepala Badan Pertanahan Nasional Nomor 3 Tahun 1997 Pasal 22 Ayat 1.

Luas : 969 m2 (Sembilan Ratus Enam Puluh Sembilan Meter Persegi)

Penunjukan dan penetapan batas : Batas-batas ditunjukkan oleh :

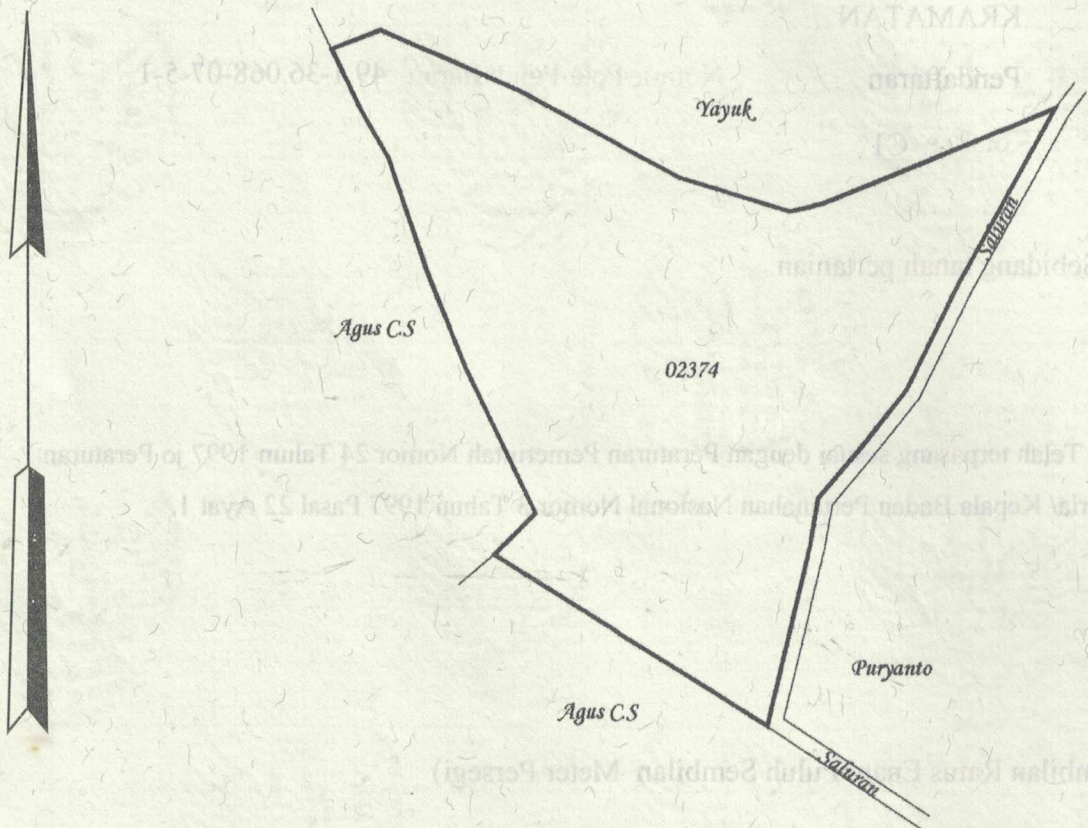
ONE ANDANG WARDOYO (pemohon/ kuasa pemohon) dan disetujui oleh pihak-pihak berbatasan.

Ditetapkan dan diukur oleh Widodo Juniarto, SH.



500

SKALA 1 :



Koordinat Titik Tengah : $X=245625.6942$ $Y=686026.2795$

PENJELASAN : batas tanah ini

