

KEMENTERIAN AGRARIA DAN TATA RUANG / BADAN PERTANAHAN NASIONAL REPUBLIK INDONESIA




SERTIPIKAT (TANDA BUKTI HAK)

KANTOR PERTANAHAN
KABUPATEN / KOTA

WONOSOBO

1	1	•	2	5	•	0	9	•	0	9	•	4	•	0	0	0	5	3
---	---	---	---	---	---	---	---	---	---	---	---	---	---	---	---	---	---	---

KEMENTERIAN AGRARIA DAN TATA RUANG / BADAN PERTANAHAN NASIONAL REPUBLIK INDONESIA



SERTIPIKAT

HAK : **PAKAI** No. **00053**

PAKAI

No. 00053

PROVINSI

JAWA TENGAH

KABUPATEN / **KOTA**

WONOSOBO

KECAMATAN

WONOSOBO

D-E-S-A / KELURAHAN

KRAMATAN

KANTOR PERTANAHAN
KABUPATEN / **KOTA**
WONOSOBO

DAFTAR ISIAN 307

No. **416 / 2022**


DAFTAR ISIAN 208


No. **159 / 2022**

1 1 • 2 5 • 0 9 • 0 9 • 4 • 0 0 0 5 3

PENDAFTARAN - PERTAMA

Halaman :

<p>a) HAK : PAKAI No. : 00053 Desa / Kel : KRAMATAN Tgl. berakhirnya hak : Untuk jangka waktu selama dipergunakan</p>	<p>d) NAMA PEMEGANG HAK PEMERINTAH KABUPATEN WONOSOBO Tanggal lahir / akta pendirian</p>
<p>b) NIB 11250909.02375 Letak Tanah KRAMATAN</p>	<p>g) PEMBUKUAN Wonosobo, 07/01/2022 Kepala Kantor Pertanahan Kabupaten / Kota Wonosobo</p>
<p>c) ASAL HAK 1. Konversi 2. Pemberian Hak dari Tanah Negara Aset Pemerintah Kabupaten Wonosobo. 3. Pemecahan / Pemisahan / Penggabungan bidang</p>	<p>ttd SIYAMTO, A.Ptnh., M.Si. NIP 19690718 198903 1 003</p>
<p>d) DASAR PENDAFTARAN 1. Daftar Isian 202 Tgl. No. 2. Surat Keputusan Kakantah Tgl. 27/12/2021 Kab. Wonosobo No. 00164/SKHP/BPN-11.25/XII/2021 3. Permohonan Pemecahan / Pemisahan / Penggabungan bidang Tgl. No.</p>	<p>h) PENERBITAN SERTIPIKAT Wonosobo, 07/01/2022 Kepala Kantor Pertanahan Kabupaten / Kota Wonosobo</p>
<p>e) SURAT UKUR Tgl. 05/01/2022 No. 00399/Kramatan/2022 Luas : 548 M²</p>	<p> SIYAMTO, A.Ptnh., M.Si. NIP 19690718 198903 1 003</p>
<p>i) PENUNJUK - Dipergunakan untuk Tegalan. - Hak Pakai ini tidak boleh dipergunakan untuk tujuan lain / dialihkan haknya tanpa persetujuan tertulis dari Kepala Kantor Pertanahan Kabupaten Wonosobo.</p>	



1	1	.	2	5	.	0	9	.	0	9	.	4	.	0	0	0	5	3
---	---	---	---	---	---	---	---	---	---	---	---	---	---	---	---	---	---	---

NIB : 11250909 02375

SURAT UKUR

Nomor : 00399/Kramatan/2022

SEBIDANG TANAH TERLETAK DALAM

Provinsi : JAWA TENGAH

Kabupaten / Kota : WONOSOBO

Kecamatan : WONOSOBO

Desa / Kelurahan : KRAMATAN

Peta : Pendaftaran Nomor Peta Pendaftaran 49.1-36.068-07-2-3

Lembar : Kotak : D5

Kadaan Tanah : Sebidang tanah pertanian

Tanda-tanda batas : Telah terpasang sesuai dengan Peraturan Pemerintah Nomor 24 Tahun 1997 jo Peraturan

Menteri Negara Agraria/ Kepala Badan Pertanahan Nasional Nomor 3 Tahun 1997 Pasal 22 Ayat 1.

Luas : 548 m2 (Lima Ratus Empat Puluh Delapan Meter Persegi)

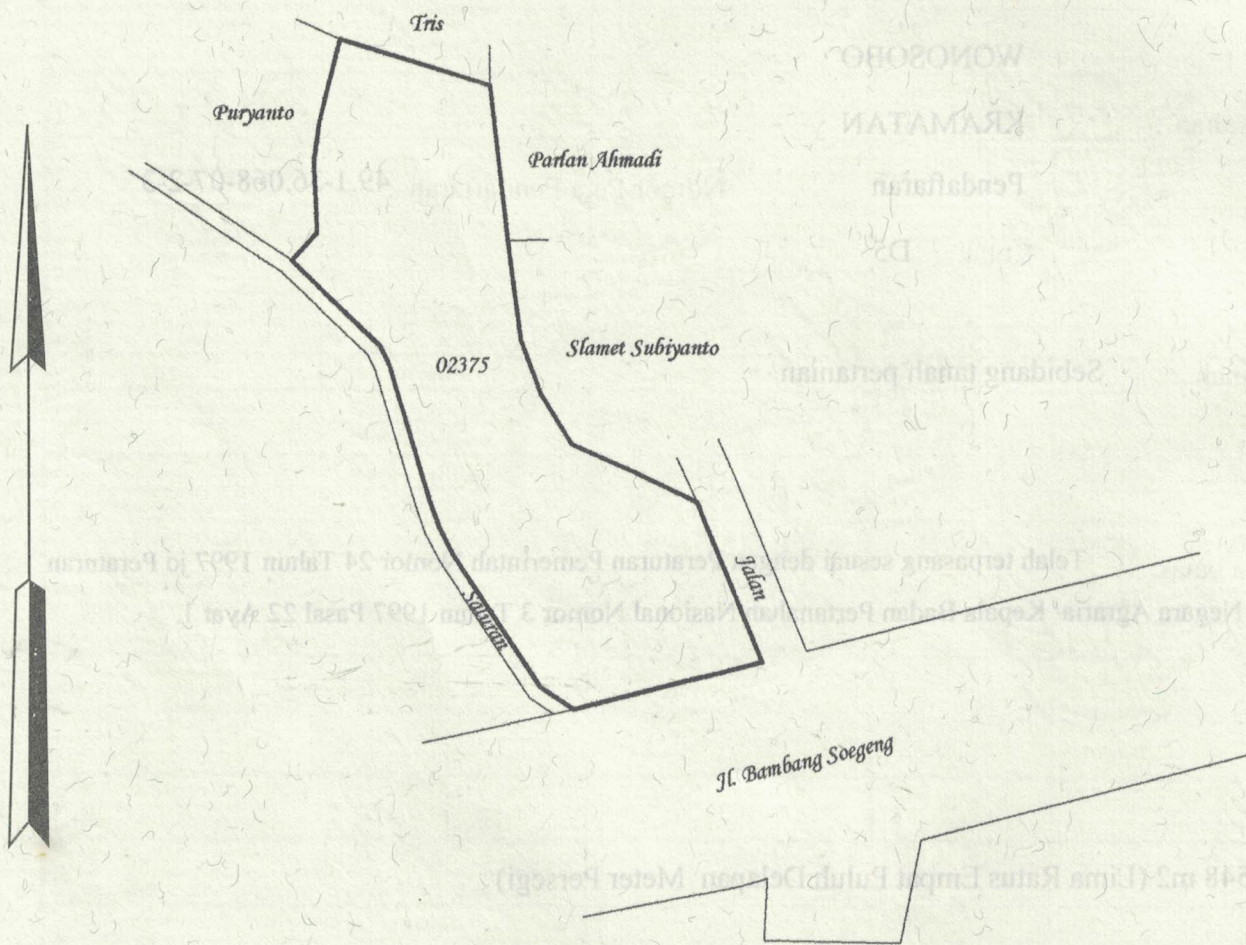
Penunjukan dan penetapan batas : Batas-batas ditunjukkan oleh :

ONE ANDANG WARDOYO (pemohon/ kuasa pemohon) dan disetujui oleh pihak-pihak berbatasan.

Ditetapkan dan diukur oleh Widodo Juniarto, SH.



SKALA 1 :



Koordinat Titik Tengah : $X=245652.8801$ $Y=685989.8741$

PENJELASAN : batas tanah ini

