

# KEMENTERIAN AGRARIA DAN TATA RUANG / BADAN PERTANAHAN NASIONAL REPUBLIK INDONESIA



SU 374  
D1 303 28/12/20 8907  
D1 302 25/11/20 8969




## SERTIPIKAT (TANDA BUKTI HAK)

KANTOR PERTANAHAN  
KABUPATEN / KOTA

WONOSOBO

1 1 2 5 0 9 0 9 4 0 0 0 3 5

# KEMENTERIAN AGRARIA DAN TATA RUANG / BADAN PERTANAHAN NASIONAL REPUBLIK INDONESIA



## SERTIPIKAT

HAK : **PAKAI** No. **00035**

**PROVINSI** : **JAWA TENGAH**

**KABUPATEN / KOTA** : **WONOSOBO**

**KECAMATAN** : **WONOSOBO**

**D E S A / KELURAHAN** : **KRAMATAN**

**KANTOR PERTANAHAN  
KABUPATEN / KOTA  
WONOSOBO**


DAFTAR ISIAN 307  
No. 75022 / 2020  
DAFTAR ISIAN 208  
No. 37261 / 2020

1 1 • 2 5 • 0 9 • 0 9 • 4 • 0 0 0 3 5

# PENDAFTARAN - PERTAMA

Halaman :

<p><b>a) HAK : PAKAI</b></p> <p>No. : <b>00035</b></p> <p>Desa / Kel. : <b>KRAMATAN</b></p> <p>Tgl. berakhirnya hak : <b>Untuk jangka waktu selama dipergunakan</b></p>	<p><b>f) NAMA PEMEGANG HAK</b></p> <p style="text-align: center;"><b>PEMERINTAH KABUPATEN WONOSOBO</b></p>
<p><b>b) NIB 11250909.01146</b></p> <p>Letak Tanah <b>KRAMATAN</b></p>	<p><b>Tanggal lahir / akta pendirian</b></p>
<p><b>c) ASAL HAK</b></p> <p><b>1. Konversi</b></p> <p><b>2. Pemberian Hak dari Tanah Negara Aset Pemerintah Kabupaten Wonosobo</b></p> <p><b>3. Pemecahan / Pemisahan / Penggabungan bidang</b></p>	<p><b>g) PEMBUKUAN</b></p> <p style="text-align: center;"><b>Wonosobo, 30/12/2020</b></p> <p style="text-align: center;"><b>Kepala Kantor Pertanahan Kabupaten / Kota Wonosobo</b></p> <p style="text-align: center;">ttd</p>
<p><b>d) DASAR PENDAFTARAN</b></p> <p><b>1. Daftar Isian 202</b></p> <p>Tgl. No.</p> <p><b>2. Surat Keputusan Kakantah Kab. Wonosobo</b></p> <p>Tgl. No.</p> <p><b>3. Permohonan Pemecahan / Pemisahan / Penggabungan bidang</b></p> <p>Tgl. No.</p>	<p style="text-align: center;"><b>BUDIONO, A.Ptnh., M.H.</b></p> <p style="text-align: center;">NIP. <b>19700402 198903 1 003</b></p>
<p><b>e) SURAT UKUR</b></p> <p>Tgl. No.</p> <p>Luas : <b>220 M<sup>2</sup></b></p>	<p><b>h) PENERBITAN SERTIPIKAT</b></p> <p style="text-align: center;"><b>Wonosobo, 30/12/2020</b></p> <p style="text-align: center;"><b>Kepala Kantor Pertanahan Kabupaten / Kota Wonosobo</b></p> <p style="text-align: center;">ttd</p>
<p><b>i) PENUNJUK</b></p> <ul style="list-style-type: none"> <li>- Dipergunakan untuk Bangunan Kantor Pemerintah.</li> <li>- Hak Pakai ini tidak boleh dipergunakan untuk tujuan lain / dialihkan haknya tanpa persetujuan tertulis dari Kepala Kantor Pertanahan Kabupaten Wonosobo.</li> </ul>	<p style="text-align: center;"><b>BUDIONO, A.Ptnh., M.H.</b></p> <p style="text-align: center;">NIP. <b>19700402 198903 1 003</b></p>



AAS309810

DAFTAR ISIAN 2017

1	2	5	0	9	0	9	4	0	0	0	3	5
---	---	---	---	---	---	---	---	---	---	---	---	---

NIB : 11250909.01146

# SURAT UKUR

Nomor : 00374/Kramatan/2020

## SEBIDANG TANAH TERLETAK DALAM

Provinsi : **JAWA TENGAH**

Kabupaten / Kota : **WONOSOBO**

Kecamatan : **WONOSOBO**

Desa / Kelurahan : **KRAMATAN**

Peta : Pendaftaran Nomor Peta Pendaftaran **49.1-36.068-03-8-3**

Lembar : Kotak : **C1**

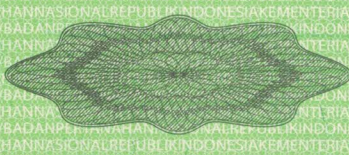
Kadaan Tanah : **Sebidang tanah berdiri bangunan kantor pemerintah.**

Tanda-tanda batas : **Telah terpasang sesuai dengan Peraturan Pemerintah Nomor 24 Tahun 1997 jo Peraturan Menteri Negara Agraria/ Kepala Badan Pertanahan Nasional Nomor 3 Tahun 1997 Pasal 22 Ayat 1.**

Luas : **220 m2 (Dua Ratus Dua Puluh Meter Persegi)**

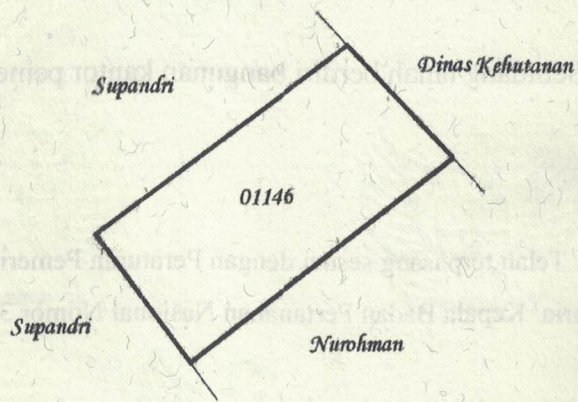
Penunjukan dan penetapan batas : **Batas-batas ditunjukkan oleh : ONE ANDANG WARDOYO (pemohon/ kuasa pemohon) dan disetujui oleh pihak-pihak berbatasan.**

Ditetapkan dan diukur oleh **Widodo Juniarto, SH.**



500

SKALA 1 : .....



Koordinat Titik Tengah : X=245625.9238 Y=685260.1897

PENJELASAN : ..... batas tanah ini

