

# KEMENTERIAN AGRARIA DAN TATA RUANG / BADAN PERTANAHAN NASIONAL REPUBLIK INDONESIA




## SERTIPIKAT (TANDA BUKTI HAK)

**KANTOR PERTANAHAN  
KABUPATEN / KOTA**

**WONOSOBO**

1 1 • 2 5 • 0 9 • 0 9 • 4 • 0 0 0 3 9

# KEMENTERIAN AGRARIA DAN TATA RUANG / BADAN PERTANAHAN NASIONAL REPUBLIC INDONESIA



## SERTIPIKAT

HAK : **PAKAI** No. **00039**

PROVINSI : **JAWA TENGAH**

KABUPATEN / KOTA : **WONOSOBO**

KECAMATAN : **WONOSOBO**

D E S A / KELURAHAN : **KRAMATAN**

DAFTAR ISI AN 307

No. **75027 / 2020**

DAFTAR ISI AN 208

No. **37265 / 2020**

KANTOR PERTANAHAN  
KABUPATEN / KOTA

**WONOSOBO**

1 1 • 2 5 • 0 9 • 0 9 • 4 • 0 0 0 3 9

**PENDAFTARAN - PERTAMA**

Halaman :

<p>a) HAK : <b>PAKAI</b> No. : <b>00039</b> Desa / Kel : <b>KRAMATAN</b> Tgl berakhirnya hak : Untuk jangka waktu selama dipergunakan</p>	<p>f) NAMA PEMEGANG HAK <b>PEMERINTAH KABUPATEN WONOSOBO</b></p>
<p>b) NIB <b>11250909.01141</b> Letak Tanah <b>KRAMATAN</b></p>	<p>Tanggal lahir / akta pendirian</p>
<p>c) ASAL HAK 1. Konversi 2. Pemberian Hak dari Tanah Negara Aset Pemerintah Kabupaten Wonosobo. 3. Pemecahan / Pemisahan / Penggabungan bidang</p>	<p>g) PEMBUKUAN <b>Wonosobo, 30/12/2020</b> Kepala Kantor Pertanahan Kabupaten / Kota <b>Wonosobo</b> td <b>BUDIONO, A.Ptnh., M.H.</b> NIP. <b>19700402 198903 1 003</b></p>
<p>d) DASAR PENDAFTARAN 1. Daftar Isian 202 Tgl. <b>22/12/2020</b> No. <b>00394/SKHP/BPN-11.25/XII/2020</b> 2. Surat Keputusan <b>Kakantah</b> <b>Kab. Wonosobo</b> Tgl. <b>22/12/2020</b> No. <b>00394/SKHP/BPN-11.25/XII/2020</b> 3. Permohonan Pemecahan / Pemisahan / Penggabungan bidang Tgl. No.</p>	<p>h) PENERBITAN SERTIPIKAT <b>Wonosobo, 30/12/2020</b> Kepala Kantor Pertanahan Kabupaten / Kota <b>Wonosobo</b></p>
<p>e) SURAT UKUR Tgl. <b>29/12/2020</b> No. <b>00369/Kramatan/2020</b> Luas : <b>1.713 M<sup>2</sup></b></p>	<p><b>BUDIONO, A.Ptnh., M.H.</b> NIP <b>19700402 198903 1 003</b></p>
<p>i) PENUNJUK - Dipergunakan untuk Jalan Desa. - Hak Pakai ini tidak boleh dipergunakan untuk tujuan lain / dialihkan haknya tanpa persetujuan tertulis dari Kepala Kantor Pertanahan Kabupaten Wonosobo.</p>	



AA S309797

DAFTAR ISIAN 207

NIB : 11250909.01141

1	2	5	0	9	0	9	4	0	0	0	3	9
---	---	---	---	---	---	---	---	---	---	---	---	---

# SURAT UKUR

Nomor : 00369/Kramatan/2020

## SEBIDANG TANAH TERLETAK DALAM

Provinsi : **JAWA TENGAH**

Kabupaten / Kota : **WONOSOBO**

Kecamatan : **WONOSOBO**

Desa / Kelurahan : **KRAMATAN**

Peta : Pendaftaran Nomor Peta Pendaftaran : **49.1-36.068-03-4**

Lembar : Kotak : **B3**

Keadaan Tanah : **Sebidang tanah dipergunakan untuk Jalan.**


Tanda-tanda batas : **Telah terpasang sesuai dengan Peraturan Pemerintah Nomor 24 Tahun 1997 jo Peraturan Menteri Negara Agraria/ Kepala Badan Pertanahan Nasional Nomor 3 Tahun 1997 Pasal 22 Ayat 1.**

Luas : **1.713 m2 (Seribu Tujuh Ratus Tiga Belas Meter Persegi)**

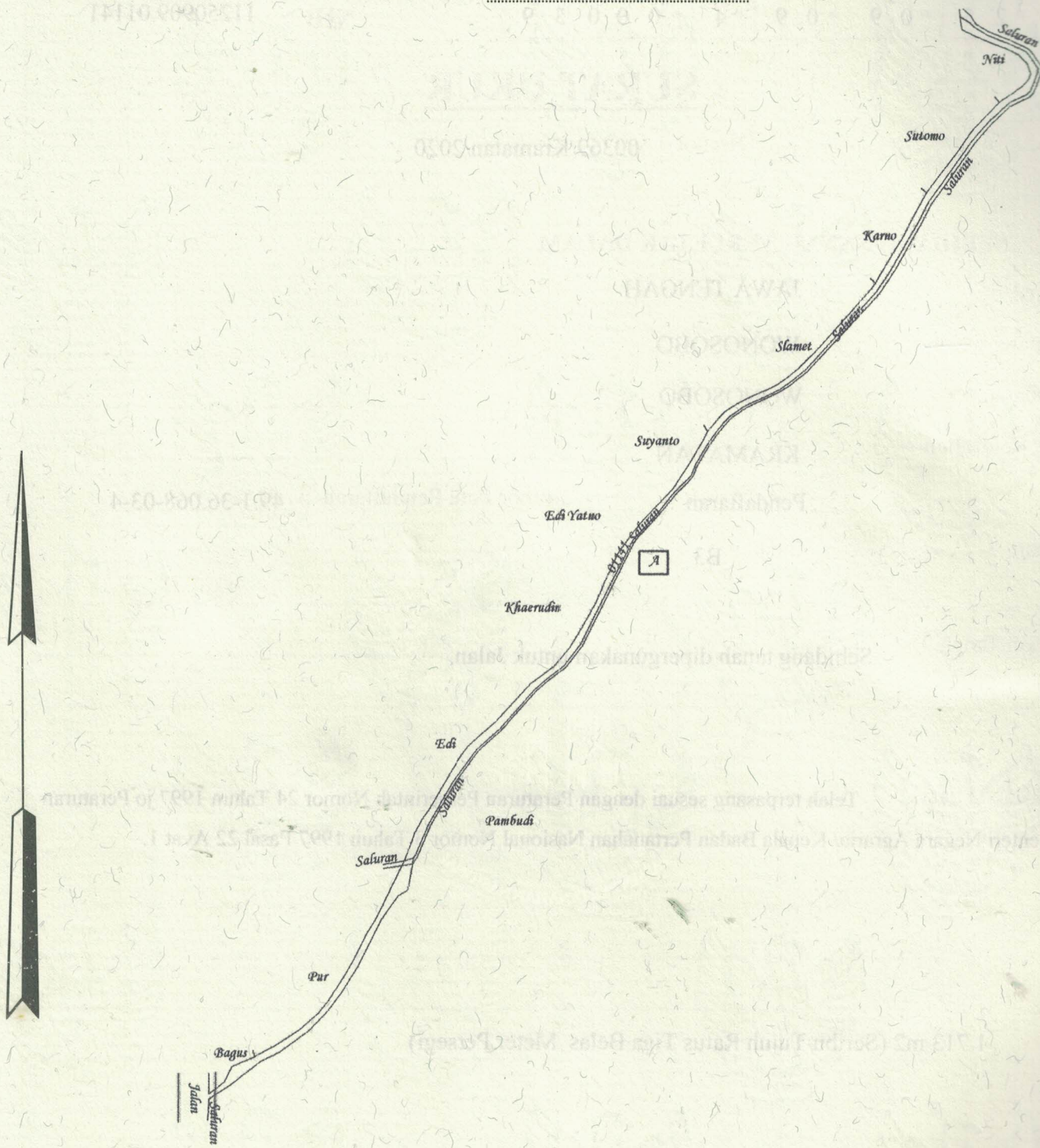
Penunjukan dan penetapan batas : **Batas-batas ditunjukkan oleh :**

**ONE ANDANG WARDOYO (pemohon/ kuasa pemohon) dan disetujui oleh pihak-pihak berbatasan.**

**Ditetapkan dan diukur oleh Widodo Juniarto**



SKALA 1 : .....



Koordinat Titik Tengah : X=245160.7603 Y=684773.5820

PENJELASAN : ..... batas tanah ini

