

# KEMENTERIAN AGRARIA DAN TATA RUANG / BADAN PERTANAHAN NASIONAL REPUBLIK INDONESIA



SU 378  
DI 303 28/12/20 8991  
DI 302 27/11/20 55686




## SERTIPIKAT (TANDA BUKTI HAK)

KANTOR PERTANAHAN  
KABUPATEN / KOTA

WONOSOBO

1 1 • 2 5 • 0 9 • 0 9 • 4 • 0 0 0 3 1

KEMENTERIAN AGRARIA DAN TATA RUANG /  
BADAN PERTANAHAN NASIONAL  
REPUBLIK INDONESIA



SERTIPIKAT

HAK : **PAKAI** No. **00031**

**PROVINSI** : **JAWA TENGAH**

**KABUPATEN / KOTA** : **WONOSOBO**

**KECAMATAN** : **WONOSOBO**

**D E S A / KELURAHAN** : **KRAMATAN**

DAFTAR ISI AN 307  
No. **75018 / 2020**

DAFTAR ISI AN 208  
No. **37257 / 2020**

**KANTOR PERTANAHAN  
KABUPATEN / KOTA  
WONOSOBO**

1 1 • 2 5 • 0 9 • 0 9 • 4 • 0 0 0 3 1

**PENDAFTARAN - PERTAMA**

Halaman :

<p>a) HAK : <b>PAKAI</b> No. : <b>00031</b> Desa / Kel : <b>KRAMATAN</b> Tgl berakhirnya hak : Untuk jangka waktu selama dipergunakan</p>	<p>d) NAMA PEMEGANG HAK <b>PEMERINTAH KABUPATEN WONOSOBO</b> Tanggal lahir / akta pendirian</p>
<p>b) NIB : <b>11250909.01150</b> Letak Tanah : <b>KRAMATAN</b></p>	<p>c) ASAL HAK 1. <b>Konversi</b> 2. <b>Pemberian Hak dari Tanah Negara Aset Pemerintah Kabupaten Wonosobo.</b> 3. <b>Pemecahan / Pemisahan / Penggabungan bidang</b></p>
<p>d) DASAR PENDAFTARAN 1. <b>Daftar Isian 202</b> Tgl : No. : 2. <b>Surat Keputusan Kakantah 22/12/2020 Kab. Wonosobo</b> Tgl : No. : 3. <b>Permohonan Pemecahan / Pemisahan / Penggabungan bidang</b> Tgl : No. :</p>	<p>g) PEMBUKUAN <b>Wonosobo, 30/12/2020</b> Kepala Kantor Pertanahan Kabupaten / Kota <b>Wonosobo</b>  <b>BUDIONO, A.Ptnh., M.H.</b> NIP : <b>19700402 198903 1 003</b></p>
<p>e) SURAT UKUR Tgl : <b>29/12/2020</b> No. : <b>00378/Kramatan/2020</b> Luas : <b>283 M<sup>2</sup></b></p>	<p>h) PENERBITAN SERTIPIKAT <b>Wonosobo, 30/12/2020</b> Kepala Kantor Pertanahan Kabupaten / Kota <b>Wonosobo</b>  <b>BUDIONO, A.Ptnh., M.H.</b> NIP : <b>19700402 198903 1 003</b></p>
<p>i) PENUNJUK - <b>Dipergunakan untuk Jalan Desa.</b> - <b>Hak Pakai ini tidak boleh dipergunakan untuk tujuan lain / dialihkan haknya tanpa persetujuan tertulis dari Kepala Kantor Pertanahan Kabupaten Wonosobo.</b></p>	

AAS309814

DAFTAR ISIAN 207

NIB : 11250909.01150

1	1	•	2	5	•	0	9	•	0	9	•	4	•	0	0	0	3	1
---	---	---	---	---	---	---	---	---	---	---	---	---	---	---	---	---	---	---

# SURAT UKUR

Nomor : 00378/Kramatan/2020

## SEBIDANG TANAH TERLEKAT DALAM

Provinsi : **JAWA TENGAH**

Kabupaten / Kota : **WONOSOBO**

Kecamatan : **WONOSOBO**

Desa / Kelurahan : **KRAMATAN**

Peta : Pendaftaran Nomor Peta Pendaftaran : **49.1-36.068-03-7**

Lembar : Kotak : **E3**

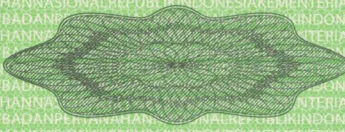
Keadaan Tanah : **Sebidang tanah digunakan untuk jalan.**

Tanda-tanda batas : **Telah terpasang sesuai dengan Peraturan Pemerintah Nomor 24 Tahun 1997 jo Peraturan Menteri Negara Agraria/ Kepala Badan Pertanahan Nasional Nomor 3 Tahun 1997 Pasal 22 Ayat 1.**

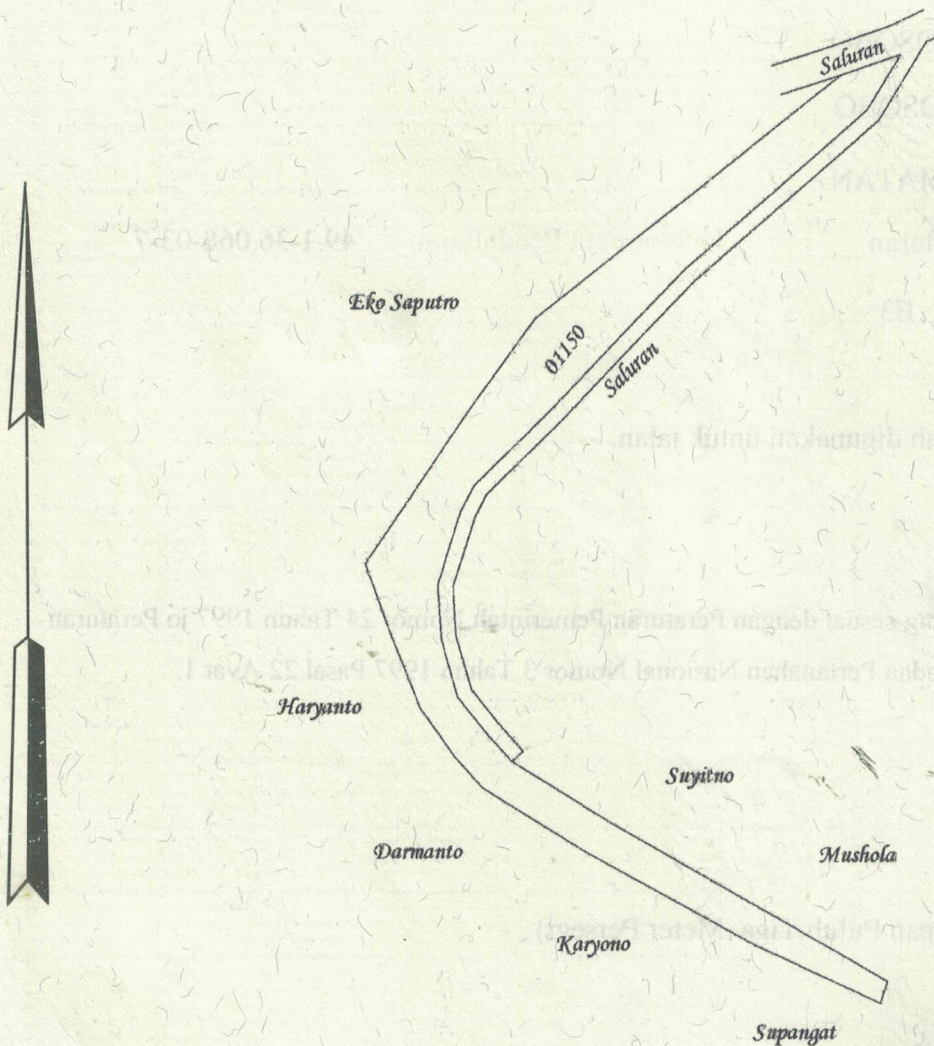
Luas : **283 m2 (Dua Ratus Delapan Puluh Tiga Meter Persegi)**

Penunjukan dan penetapan batas : **Batas-batas ditunjukkan oleh : ONE ANDANG WARDOYO (pemohon/ kuasa pemohon) dan disetujui oleh pihak-pihak berbatasan.**

Ditetapkan dan diukur oleh **Widodo Juniarto.**



SKALA 1 : .....



Koordinat Titik Tengah : X=245473.8760 Y=685283.6807

PENJELASAN : ..... batas tanah ini

