


BADAN PERTANAHAN NASIONAL



SERTIPIKAT (TANDA BUKTI HAK)



KANTOR PERTANAHAN
KABUPATEN / KOTAMADYA

WONOSOBO.-

1	1	•	2	5	•	0	9	•	0	9	•	4	•	0	0	0	2	2
---	---	---	---	---	---	---	---	---	---	---	---	---	---	---	---	---	---	---

AO 533085

BADAN PERTANAHAN NASIONAL



SERTIPIKAT

HAK : **P A K A I .** No. **22**

PROPINSI : **JAWA - TENGAH.**

KABUPATEN / KOTAMADYA : **WONOSOTO.**

KECAMATAN : **WONOSOTO.**

D E S A / KELURAHAN : **KRAMATAN.**

KANTOR PERTANAHAN
KABUPATEN / KOTAMADYA

WONOSOTO.

DAFTAR ISIAN 208
No. **1249 / A / 1994 / 19 2000**

DAFTAR ISIAN 307
No. / 19 / 19

11.25.09.09.4.00022

PENDAFTARAN - PERTAMA

Halaman :

<p>a) HAK : PAKAT. No. : 22 Desa / Kel. : KRAMATAJI. Tgl. berakhirnya hak :</p>	<p>f) NAMA PEMEGANG HAK = PEMERINTAHAN DESA KRAMATAJI Tanggal lahir / akta pendirian</p>
<p>b) NIB 11.25.09.09.00028. Letak Tanah Tanjataran / sawah.</p>	<p>g) PEMBUKUAN Wonosobo, Tgl. 21-9-2000 Kepala Kantor Pertanahan Kabupaten / Kotamadya WONOSOBO.</p>
<p>c) ASAL HAK 1. Konversi Tanah bengkok C.7.P.17.S.II. 2. Pemberian hak 3. Pemecahan / Pemisahan / Penggabungan bidang</p>	<p>h) PENERBITAN SERTIPIKAT Wonosobo, Tgl. 21-9-2000 Kepala Kantor Pertanahan Kabupaten / Kotamadya WONOSOBO.</p>
<p>d) DASAR PENDAFTARAN 1. Daftar Isian 202 Tgl. : 3 - 11 - 1999. No. : 834 / A / 1999. 2. Surat Keputusan Tgl. No. 3. Permohonan Pemecahan / Pemisahan / Penggabungan bidang Tgl. No.</p>	<p>Ir. TUJPTADI, SH. NIP. 010 166 138. Ir. TUJPTADI, SH. NIP. 010 166 138.</p>
<p>e) SURAT UKUR Tgl. : 7 - 3 - 2000. No. : 7/Kramatar/2000. Luas. : 9.895.M2.</p>	<p>Ir. TUJPTADI, SH. NIP. 010 166 138.</p>
<p>i) PENUNJUK Warukoh No.</p>	



AO 533085

DAFTAR ISIAN 207

11.25.09.09.4.00022

NIB : 11.25.09.09.00028

SURAT UKUR

Nomor : 7 / Kramatan / 10 2009

SEBIDANG TANAH TERLETAK DALAM

Propinsi : Jawa Tengah

Kabupaten / Kotamadya : Wonorebo

Kecamatan : Wonorebo

Desa / Kelurahan : Kramatan

Peta : Nomor Peta Pendaftaran


Lembar : Kotak

Keadaan Tanah : Sebidang tanah pertanian

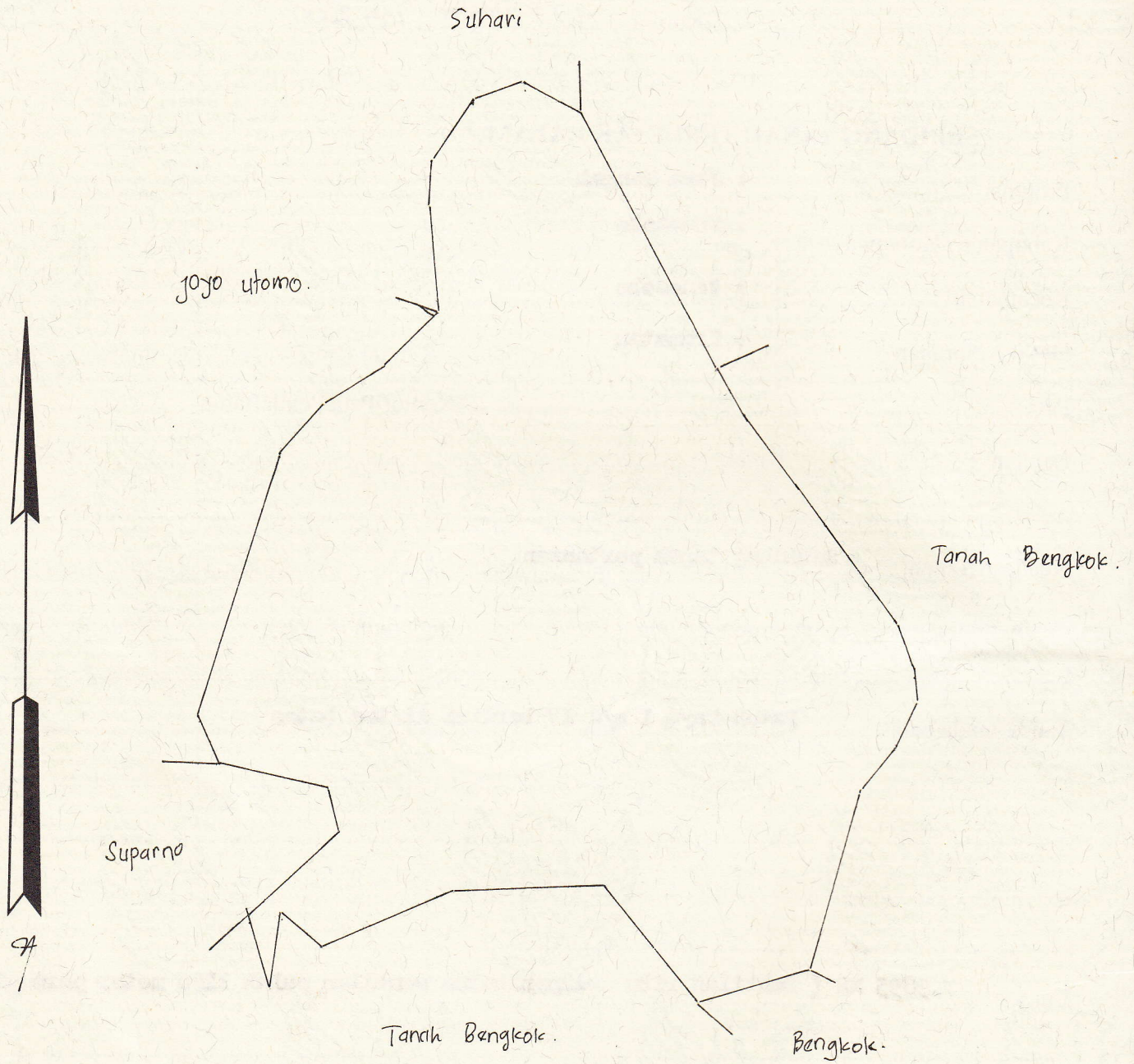
Tanda-tanda batas : Patek kayu 1 s/d IV berdir di atas batas

Luas : 9895 M2 (Sembilan ribu delapan ratus sembilan puluh lima meter persegi)

Penunjukan dan penetapan batas : li ti premone



SKALA 1 :1000.....



PENJELASAN : batas tanah ini



