

BADAN PERTANAHAN NASIONAL



SERTIPIKAT (TANDA BUKTI HAK)




KANTOR PERTANAHAN
KABUPATEN / KOTAMADYA

.....
WONOSOBO.-

1	1	.	2	5	.	0	9	.	0	9	.	4	.	0	0	0	1	4
---	---	---	---	---	---	---	---	---	---	---	---	---	---	---	---	---	---	---



BADAN PERTANAHAN NASIONAL



SERTIPIKAT

HAK : **PAKAI.** No. **14**

PROPINSI : **JAWA - TENGAH.**
KABUPATEN / KOTAMADYA : **WONOSOBO.**
KECAMATAN : **WONOSOBO.**
DESA / KELURAHAN : **KRAMATATI.**



DAFTAR ISIAN 208
No. **1241/A/517** /19 **2000**
DAFTAR ISIAN 307
No. **3** /19

**KANTOR PERTANAHAN
KABUPATEN / KOTAMADYA**
WONOSOBO.

11.25.09.09.4.00014

PENDAFTARAN - PERTAMA

Halaman :

<p>a) HAK : PAKAI. No. : 14 Desa / Kel. : KRAMATAH. Tgl. berakhirnya hak :</p>	<p>f) NAMA PEMEGANG HAK = PEMERINTAH DESA KRAMATAH Tanggal lahir / akta pendirian</p>
<p>b) NIB 11.25.09.09.00024. Letak Tanah Pejok / sawah.</p>	<p>g) PEMBUKUAN Worosobo, Tgl. 21-9-2000 Kepala Kantor Pertanahan Kabupaten / Kotamadya WONOSOBO.</p>
<p>c) ASAL HAK 1. Konversi Tanah bengkok. C. 1.P.46.S.III. 2. Pemberian hak 3. Pemecahan / Pemisahan / Penggabungan bidang</p>	<p>h) PENERBITAN SERTIPIKAT Worosobo, Tgl. 21-9-2000 Kepala Kantor Pertanahan Kabupaten / Kotamadya WONOSOBO.</p>
<p>d) DASAR PENDAFTARAN 1. Daftar Isian 202 Tgl. : 3 - 11 - 1999. No. : 834 / A / 1999. 2. Surat Keputusan Tgl. No. 3. Permohonan Pemecahan / Pemisahan / Penggabungan bidang Tgl. No.</p>	<p>Ir. TJIPTADI, SH. NIP. 010 166 138. </p>
<p>e) SURAT UKUR Tgl. : 7 - 3 - 2000. No. : 3/Kramatah/2000. Luas : 8770.M2.</p>	<p>Ir. TJIPTADI, SH. NIP. 010 166 138. </p>
<p>i) PENUNJUK Warkah no. 1241 / A / BPN / 2000 8.770.M2.</p>	<p>Ir. TJIPTADI, SH. NIP. 010 166 138.</p>

AO 533089

DAFTAR ISIAN 207

11.25.09.09.4.00014

NIB : 11.25.09.09.00024

SURAT UKUR

Nomor : 3 / Kranatan / 19. 2000

SEBIDANG TANAH TERLETAH DALAM

Propinsi : Jawa Tengah

Kabupaten / Kotamadya : Wonorejo

Kecamatan : Kromatan

Desa / Kelurahan : Kromatan

Peta : Nomor Peta Pendaftaran

Lembar : Kotak

Keadaan Tanah : Sebidang tanah pertanian

Tanda-tanda batas : Patak kayu I s/d IV berdiri ditas letas

Luas : 8770 M2 (Delapan ribu tujuh ratus tujuh puluh meter persegi)

Penunjukan dan penetapan batas : Samudrin



