

BADAN PERTANAHAN NASIONAL



✓



SERTIPIKAT (TANDA BUKTI HAK)

~


WONOSOBO
KANTOR PERTANAHAN
KABUPATEN/~~KOTAMADYA~~

WONOSOBO

.....

11	•	25	•	09	•	09	•	4	•	00027
----	---	----	---	----	---	----	---	---	---	-------

BADAN PERTANAHAN NASIONAL



SERTIPIKAT

HAK : **PAKAI** No. **27**

PROPINSI : **JAWA TENGAH**

KABUPATEN / KOTAMADYA : **WONOSOBO**

KECAMATAN : **WONOSOBO**

~~BESA~~ / KELURAHAN : **KRAMATAN**

DAFTAR ISIAN 307
No. **365 / II / BPN** / 2006


DAFTAR ISIAN 208
No. **328 / I / BPN** / 2006

**KANTOR PERTANAHAN
KABUPATEN / KOTAMADYA
WONOSOBO**

11.25.09.09.4.00027

PENDAFTARAN - PERTAMA

Halaman :

<p>a) HAK : PAKAI No. : 27 Desa / Kel. : KRAMATAN ✓ Tgl. berakhirnya hak :</p>	<p>f) NAMA PEMEGANG HAK PEMERINTAH KABUPATEN WONOSOBO ✓ WONOSOBO Tanggal lahir / akta pendirian</p>
<p>b) NIB 11.25.09.09.00044 ✓ Letak Tanah KRAMATAN</p>	
<p>c) ASAL HAK 1. Konversi / <u> </u> 2. Pemberian hak HGB asal tnh ngr bekas HM.344 3. Pemecahan / Pemisahan / Penggabungan bidang</p>	<p>g) PEMBUKUAN <u>Wonosoba</u> Tgl. 16.05.2006 Kepala Kantor Pertanahan Kabupaten / Kotamadya <u>Wonosoba</u> ttd.</p>
<p>d) DASAR PENDAFTARAN 1. Daftar Isian 202 Tgl. No. 2. Surat Keputusan Tgl. 12-04-2006 No. 3-530.2-10-11.25-2006 ✓ 3. Permohonan Pemecahan / Pemisahan / Penggabungan bidang Tgl. No.</p>	<p>h) PENERBITAN SERTIPIKAT <u>Wonosoba</u> Tgl. 16.05.2006 Kepala Kantor Pertanahan Kabupaten / Kotamadya ✓ <u>Wonosoba</u></p>
<p>e) SURAT UKUR Tgl. 24-01-2006 No. 70/Kramatan/2006 Luas. 4.280 m² ✓</p>	<p> <u>Wonosoba</u> Kepala Kantor Pertanahan Kabupaten / Kotamadya <u>Wonosoba</u> Drs. HARTANTO NIP 010 067 995</p>
<p>i) PENUNJUK</p>	

11.25.09.09.4.00027

NIB : 11.25.09.09.00044

SURAT UKUR

Nomor : **70 / Kramatn..... / 2006.....**

SEBIDANG TANAH TERLETAK DALAM

Propinsi : **Jawa Tengah.**

Kabupaten / Kotamadya : **Wonorejo**

Kecamatan : **Wonorejo**

Desa / Kelurahan : **Kramatn**

Peta : Nomor Peta Pendaftaran :


Lembar : Kotak :

Keadaan Tanah : **Sebidang tanah pertanian.**

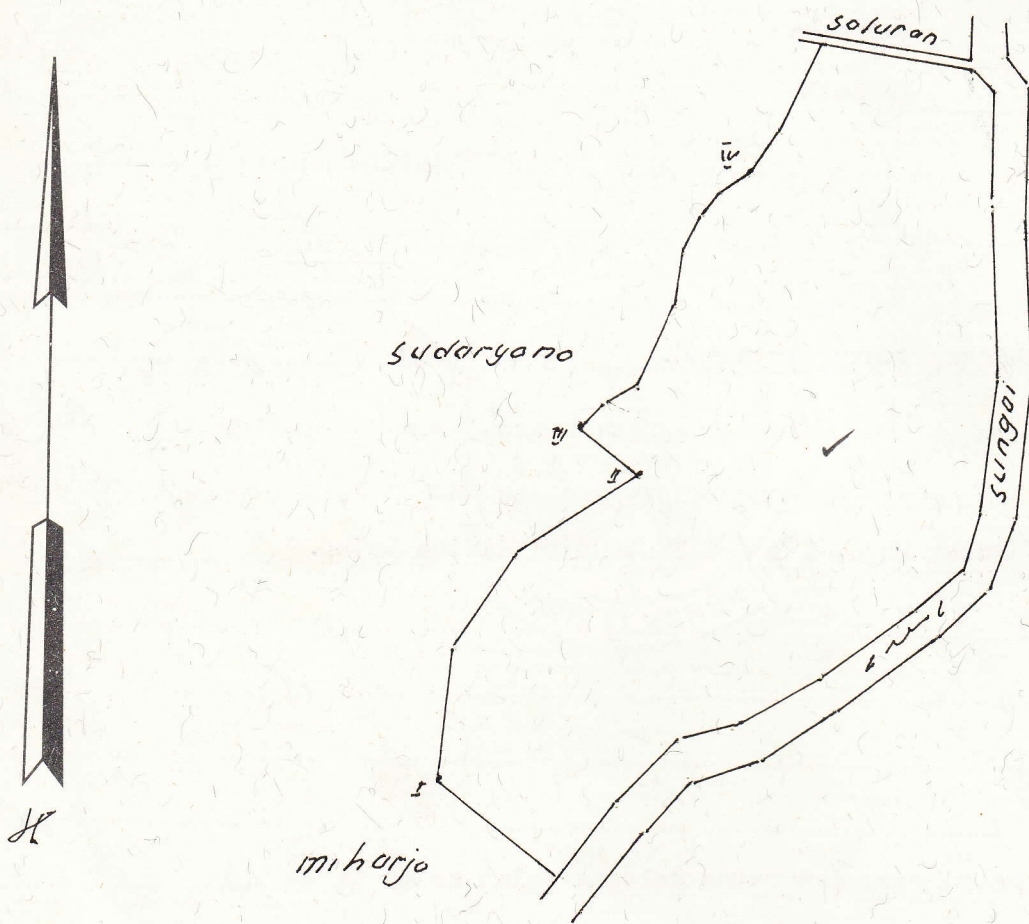
Tanda-tanda batas : **Patok kayu, 100 / d IV berdirinya dikawatir.**

Luas : **4200 M2 (Empat ribu dua ratus delapan puluh meter persegi)**

Penunjukan dan penetapan batas : **RAJI TORI KURSIT.**



SKALA 1 : 1000



PENJELASAN : _____ batas tanah ini

