

# BADAN PERTANAHAN NASIONAL



## SERTIPIKAT (TANDA BUKTI HAK)




KANTOR PERTANAHAN  
KABUPATEN / KOTAMADYA

WONOSOBO.-

11.25.09.09.4.00020



# BADAN PERTANAHAN NASIONAL



## SERTIPIKAT

HAK : **P A K A I .** No. **20**

**JAWA - TENGAH .**

**PROPINSI**

**KABUPATEN / KOTAMADYA :**

**MONOSOTO .**

**KECAMATAN**

**MONOSOTO .**

**D E S A / KELURAHAN**

**KRAMATAH .**

DAFTAR ISIAN 208

No. **1247/A/BPN 119 2000**

DAFTAR ISIAN 307

No. .... /19....

**KANTOR PERTANAHAN  
KABUPATEN / KOTAMADYA**

**MONOSOTO .**

11.25.09.09.4.00020

PENDAFTARAN - PERTAMA

Halaman :

<p>a) HAK : <b>PAKAI.</b>          No. : <b>20</b>          Desa / Kel. : <b>KRAMATAN</b>          Tgl berakhirnya hak :</p>	<p>d) NAMA PEMEGANG HAK  <b>PIMERJANTAHAI DESA KRAMATAI</b>          Tanggal lahir / akta pendirian</p>
<p>b) NIB <b>11.25.09.09.00032.</b>          Letak Tanah          Pojek / sawah.</p>	<p>g) PEMBUKUAN  <b>Wonosobo, Tgl. 21 - 9 - 2000</b>          Kepala Kantor Pertanahan          Kabupaten / Kotamadya  <b>WONOSOTO.</b></p>
<p>c) ASAL HAK          1. Konversi <b>Tanah bergkok</b>  <b>C. 8.F. 49.S.III.</b>          2. Pemberian hak          3. Pemecahan / Pemisahan /          Penggabungan bidang</p>	<p>h) PENERBITAN SERTIPIKAT  <b>Wonosobo, Tgl. 21 - 9 - 2000</b>          Kepala Kantor Pertanahan          Kabupaten / Kotamadya  <b>WONOSOTO.</b></p>
<p>d) DASAR PENDAFTARAN          1. Daftar Isian 202          Tgl. : <b>3 - 11 - 1999.</b>          No. : <b>834 / A / 1999.</b>          2. Surat Keputusan          Tgl.          No.          3. Permohonan Pemecahan /          Pemisahan / Penggabungan bidang          Tgl.          No.</p>	<p>Ir. <b>TJIPTADI, SH.</b>          NIP <b>010 166 138.</b>          Ir. <b>TJIPTADI, SH.</b>          NIP <b>010 166 138.</b></p>
<p>e) SURAT UKUR          Tgl. : <b>7 - 3 - 2000.</b>          No. : <b>11/Kramtar/2000.</b>          Luas. : <b>4.545.M2.</b></p>	<p>Ir. <b>TJIPTADI, SH.</b>          NIP <b>010 166 138.</b></p>
<p>i) PENUNJUK  <b>Warukh II.</b></p>	



AO 533080

DAFTAR ISIAN 207

11.25.09.09.4.00020

NIB : 11.25.09.09.00032

**SURAT UKUR**

Nomor 11 / Krenatan / 19 2000

**SEBIDANG TANAH TERLETAH DALAM**

Propinsi : Jawa Tengah

Kabupaten / Kotamadya : Konosebo

Kecamatan : Konosebo

Desa / Kelurahan : Krenatan

Peta : Nomor Peta Pendaftaran


Lembar : Kotak

Keadaan Tanah : Sebidang tanah pertanian

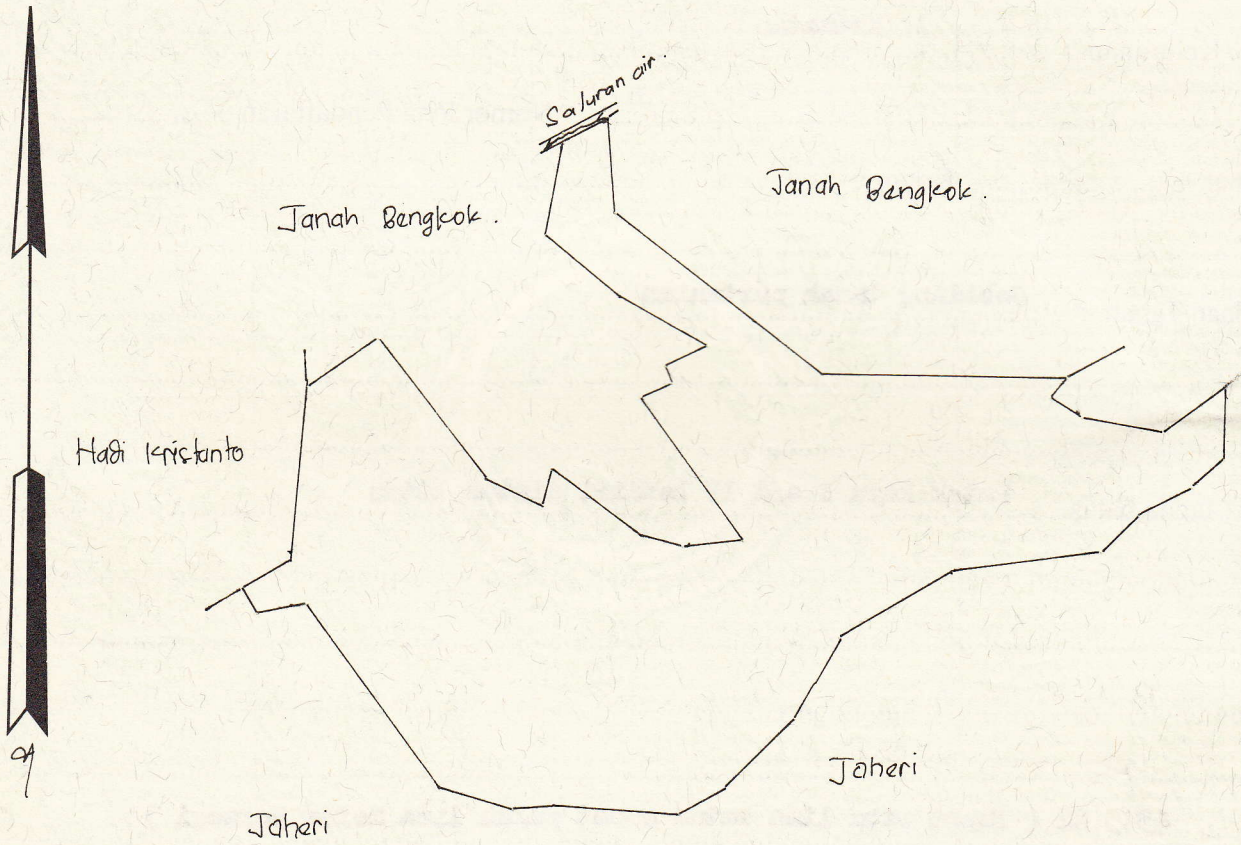
Tanda-tanda batas : Patek kayu I s/d IV berdirid diatas batas

Luas : 4345/132 ( Empat ribu lima ratus empat puluh lima meter persegi )

Penunjukan dan penetapan batas : Samsudin



SKALA 1 : 1000 .....



PENJELASAN : ..... batas tanah ini

00000000

