




# BADAN PERTANAHAN NASIONAL



## SERTIPIKAT (TANDA BUKTI HAK)




KANTOR PERTANAHAN  
KABUPATEN / KOTAMADYA

WONOSOBO.-

11 • 25 • 09 • 09 • 4 • 00018



# BADAN PERTANAHAN NASIONAL



## SERTIPIKAT

HAK : **PAKAI.** No. **18**

PROPINSI : **JAWA - TIMUR.**

KABUPATEN / KOTAMADYA : **WONOSOTO.**

KECAMATAN : **WONOSOTO.**

D E S A / KELURAHAN : **KRAMATAN.**

KANTOR PERTANAHAN  
KABUPATEN / KOTAMADYA

**WONOSOTO.**

DAFTAR ISIAN 208

No. **245/A/BPT** /19 **2000**

DAFTAR ISIAN 307

No. .... /19 .....

11.25.09.09.4.00018

PENDAFTARAN - PERTAMA

Halaman :

a) HAK : **PAKAI.**

f) NAMA PEMEGANG HAK

No. : **18**

Desa / Kel. : **KRAMATAN.**

= **PEMERINTAH DESA KRAMATAN.**

Tgl. berakhirnya hak :

Tanggal lahir / akta pendirian

b) NIB **11.25.09.09.00034.**

Letak Tanah

Pejok / sawah.

c) ASAL HAK

g) PEMBUKUAN

1. **Konversi Tanah bengkok.**

**Wonosobo, Tgl. 21-9-2000**

**C. 1. P. 40. S. III.**

**Kepala Kantor Pertanahan**

**Kabupaten / Kotamadya**

**WONOSOBO.**

2. **Pemberian hak**

3. **Pemecahan / Pemisahan /**

**Penggabungan bidang**

ttt.

d) DASAR PENDAFTARAN

h) PENERBITAN SERTIPIKAT

1. **Daftar Isian 202**

**Ir. TUJPTADI, SH.**

Tgl. : **3 - 11 - 1999.**

NIP **010 166 138.**

No. : **834 / A / 1999.**

2. **Surat Keputusan**

Tgl.

**Wonosobo, Tgl. 21-9-2000**

No.

**Kepala Kantor Pertanahan**

**Kabupaten / Kotamadya**

**WONOSOBO.**

3. **Permohonan Pemecahan /**

**Pemisahan / Penggabungan bidang**

Tgl.

No.

e) SURAT UKUR

Tgl. : **7 - 3 - 2000.**

No. : **13/Kramatan/2000.**

Luas. : **965.M2.**

**Ir. TUJPTADI, SH.**

NIP

i) PENUNJUK

**Warkel. No. 1245/A/611/2000**



AO 533082

DAFTAR ISI 207

11.25.09.09.4.00018

NIB : 11.25.09.09.00034

# SURAT UKUR

Nomor : 13 / Kramatan / 19. 2000

## SEBIDANG TANAH TERLETAK DALAM

Propinsi : Jawa Tengah

Kabupaten / Kotamadya : Wonorejo

Kecamatan : Wonorejo

Desa / Kelurahan : Kramatan

Peta : Nomor Peta Pendaftaran

Lembar Kotak

Keadaan Tanah : Sebidang tanah pertanian

Tanda-tanda batas : Patok kayu I s/d IV berizi diatas batas

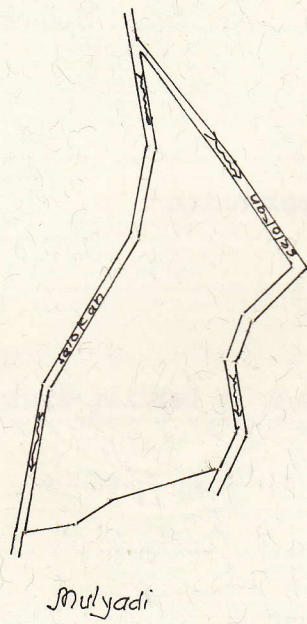


Luas : sembilan ratus enam puluh lima meter persegi ✓

965 M2 ( sembilan ratus enam puluh lima meter persegi ) ✓

Penunjukan dan penetapan batas : Sensudin

SKALA 1 : 1000 .....



PENJELASAN : ..... batas tanah ini

9000 00

