


KEMENTERIAN AGRARIA DAN TATA RUANG /
BADAN PERTANAHAN NASIONAL
REPUBLIK INDONESIA




SERTIPIKAT
(TANDA BUKTI HAK)

KANTOR PERTANAHAN
KABUPATEN / KOTA

WONOSOBO

1 1 • 2 5 • 0 9 • 1 2 • 4 • 0 0 0 5 1

**KEMENTERIAN AGRARIA DAN TATA RUANG /
 BADAN PERTANAHAN NASIONAL
 REPUBLIK INDONESIA**



SERTIPIKAT

HAK : PAKAI No. 00051

PROVINSI : JAWA TENGAH

KABUPATEN / KOTA : WONOSOBO

KECAMATAN : WONOSOBO

D E S A / KELURAHAN : BUMIRESO

**KANTOR PERTANAHAN
 KABUPATEN / KOTA
 WONOSOBO**

**DAFTAR ISIAN 307
 No. 39105 / 2023
 DAFTAR ISIAN 208
 No. 16842 / 2023**

1	1	•	2	5	•	0	9	•	1	2	•	4	•	0	0	0	5	1
---	---	---	---	---	---	---	---	---	---	---	---	---	---	---	---	---	---	---

PENDAFTARAN - PERTAMA

Halaman :

<p>a) HAK : PAKAI No. : 00051 Desa / Kel : BUMIRESO Tgl. berakhirnya hak : Untuk jangka waktu selama dipergunakan</p>	<p>f) NAMA PEMEGANG HAK PEMERINTAH KABUPATEN WONOSOBO Tanggal lahir / akta pendirian</p>
<p>b) NIB 11250912.01421 Letak Tanah BUMIRESO</p>	<p>g) PEMBUKUAN Wonosobo, 04-07-2023 Kepala Kantor Pertanahan Kabupaten / Kota Wonosobo ttd</p>
<p>c) ASAL HAK 1. Konversi 2. Pemberian Hak dari Tanah Negara Aset Pemerintah Kabupaten Wonosobo 3. Pemecahan / Pemisahan / Penggabungan bidang</p>	<p>h) PENERBITAN SERTIPIKAT Wonosobo, 04-07-2023 Kepala Kantor Pertanahan Kabupaten / Kota Wonosobo</p>
<p>d) DASAR PENDAFTARAN 1. Daftar Isian 202 Tgl. No. 2. Surat Keputusan Tgl. 23/06/2023 No. 89/HP/BPN-11.25/VI/2023 3. Permohonan Pemecahan / Pemisahan / Penggabungan bidang Tgl. No.</p>	<p>AGUNG BASUKI, S.ST., M.H. NIP 19770728 199803 1 005</p>
<p>e) SURAT UKUR Tgl. 03/07/2023 No. 00527/Bumireso/2023 Luas : 292 M²</p>	<p>AGUNG BASUKI, S.ST., M.H. NIP 19770728 199803 1 005</p>
<p>i) PENUNJUK - Dipergunakan untuk TK Bumireso. - Hak Pakai ini tidak boleh dipergunakan untuk tujuan lain / dialihkan haknya tanpa persetujuan tertulis dari Kepala Kantor Pertanahan Kabupaten Wonosobo.</p>	



1	1	•	2	5	•	0	9	•	1	2	•	4	•	0	0	0	5	1
---	---	---	---	---	---	---	---	---	---	---	---	---	---	---	---	---	---	---

NIB : 11250912.01421

SURAT UKUR

Nomor : 00527/Bumireso/2023

SEBIDANG TANAH TERLETAK DALAM

Provinsi : **JAWA TENGAH**

Kabupaten / Kota : **WONOSOBO**

Kecamatan : **WONOSOBO**

Desa / Kelurahan : **BUMIRESO**

Peta : Pendaftaran Nomor Peta Pendaftaran : **49.1-36.068-08-2-1**

Lembar : Kotak : **C2**

Keadaan Tanah : **Sebidang tanah pekarangan di atasnya berdiri bangunan TK Bumireso**

Tanda-tanda batas : **Telah terpasang sesuai dengan Peraturan Pemerintah Nomor 24 Tahun 1997 jo Peraturan**

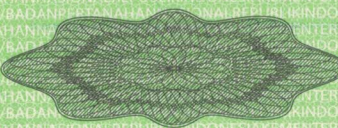
Menteri Negara Agraria/ Kepala Badan Pertanahan Nasional Nomor 3 Tahun 1997 Pasal 22 Ayat 1

Luas : **292 m2 (Dua Ratus Sembilan Puluh Dua Meter Persegi)**

Penunjukan dan penetapan batas : **Batas-batas ditunjukkan oleh :**

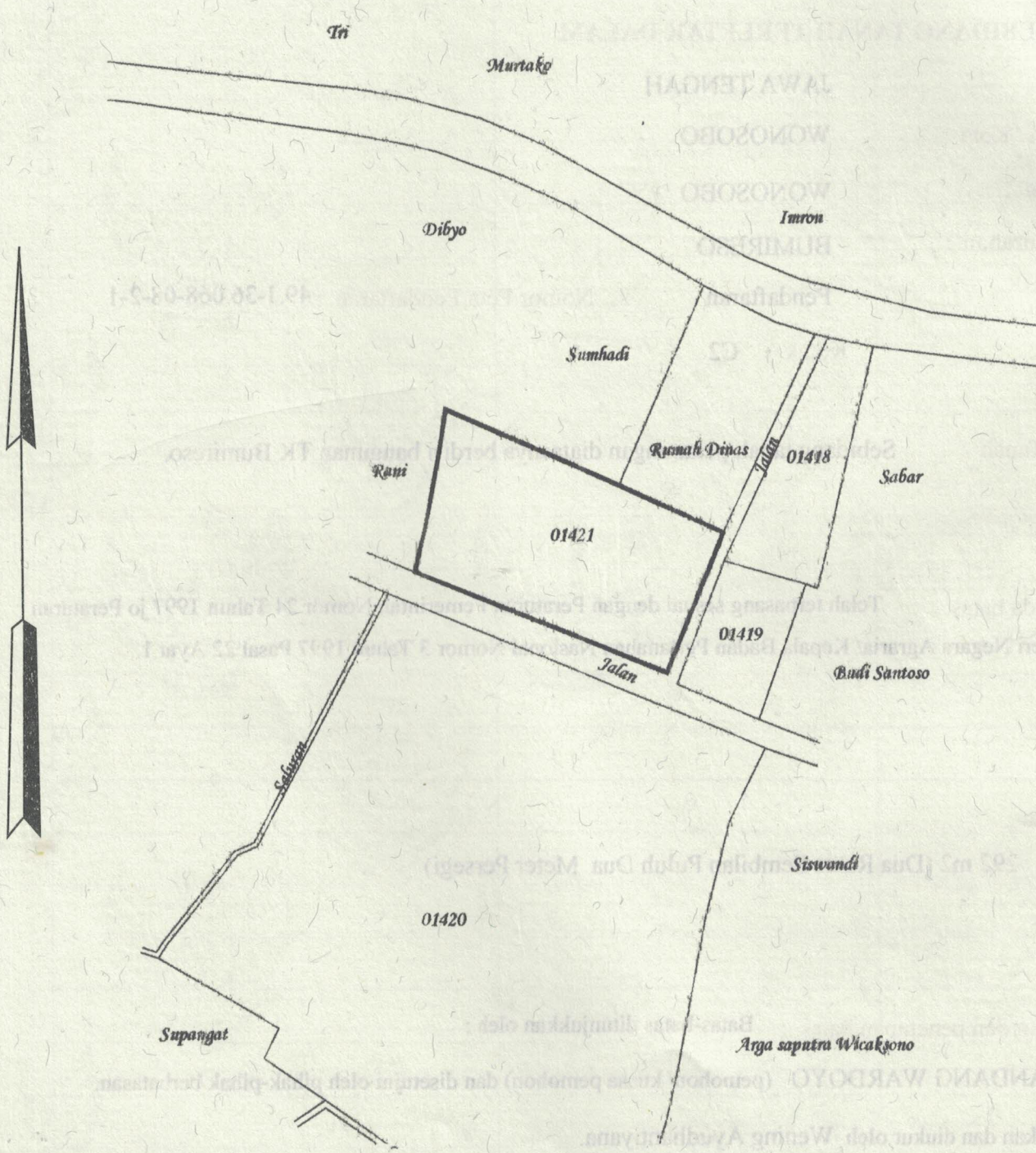
ONE ANDANG WARDOYO (pemohon/ kuasa pemohon) dan disetujui oleh pihak-pihak berbatasan.

Ditetapkan dan diukur oleh Wening Ayudhantiyana.



500

SKALA 1 :



Koordinat Titik Tengah : X=247148.1089 Y=685581.4520

PENJELASAN : batas tanah ini

