


# KEMENTERIAN AGRARIA DAN TATA RUANG / BADAN PERTANAHAN NASIONAL REPUBLIK INDONESIA




## SERTIPIKAT (TANDA BUKTI HAK)

KANTOR PERTANAHAN  
KABUPATEN / KOTA

WONOSOBO

1	1	•	2	5	•	0	9	•	1	2	•	4	•	0	0	0	3	8
---	---	---	---	---	---	---	---	---	---	---	---	---	---	---	---	---	---	---

# KEMENTERIAN AGRARIA DAN TATA RUANG / BADAN PERTANAHAN NASIONAL REPUBLIK INDONESIA



## SERTIPIKAT

HAK : **PAKAI** No. **00038**

**PROVINSI**

**JAWA TENGAH**

**KABUPATEN / KOTA**

**WONOSOBO**

**KECAMATAN**

**WONOSOBO**

**D E S A / KELURAHAN**

**BUMIRESO**

**KANTOR PERTANAHAN  
KABUPATEN / KOTA  
WONOSOBO**

DAFTAR ISIAN 307  
No. 31098 / 2023


DAFTAR ISIAN 208  
No. 14486 / 2023

1	1	.	2	5	.	0	9	.	1	2	.	4	.	0	0	0	3	8
---	---	---	---	---	---	---	---	---	---	---	---	---	---	---	---	---	---	---

**PENDAFTARAN - PERTAMA**

Halaman :

<p>a) HAK : <b>PAKAI</b>                  No. : <b>00038</b>                  Desa / Kel : <b>BUMIRESO</b>                  Tgl. berakhirnya hak :                  Untuk jangka waktu selama dipergunakan</p>	<p>f) NAMA PEMEGANG HAK  <b>PEMERINTAH KABUPATEN WONOSOBO</b>                  Tanggal lahir / akta pendirian</p>
<p>b) NIB <b>11250912.01420</b>                  Letak Tanah  <b>BUMIRESO</b></p>	<p>g) PEMBUKUAN  <b>Wonosobo, 23-06-2023</b>                  Kepala Kantor Pertanahan                  Kabupaten / Kota  <b>Wonosobo</b></p>
<p>c) ASAL HAK                  1. Konversi                  2. Pemberian Hak dari Tanah Negara Aset Pemerintah Kabupaten Wonosobo                  3. Pemecahan / Pemisahan / Penggabungan bidang</p>	<p>h) PENERBITAN SERTIPIKAT  <b>Wonosobo, 23-06-2023</b>                  Kepala Kantor Pertanahan                  Kabupaten / Kota  <b>Wonosobo</b></p>
<p>d) DASAR PENDAFTARAN                  1. Daftar Isian 202                  Tgl.                  No.                  2. Surat Keputusan <b>Kakantah</b>                  Tgl. <b>20/06/2023</b> <b>Kab. Wonosobo</b>                  No. <b>44/HP/BPN-11.25/VI/2023</b>                  3. Permohonan Pemecahan / Pemisahan / Penggabungan bidang                  Tgl.                  No.</p>	<p><b>AGUNG BASUKI, S.ST., M.H.</b>                  NIP <b>19770728 199803 1 005</b></p>
<p>e) SURAT UKUR                  Tgl. <b>21/06/2023</b>                  No. <b>00514/Bumireso/2023</b>                  Luas : <b>1.501 M<sup>2</sup></b></p>	<p><b>AGUNG BASUKI, S.ST., M.H.</b>                  NIP <b>19770728 199803 1 005</b></p>
<p>i) PENUNJUK                  - Dipergunakan untuk Sekolah.                  - Hak Pakai ini tidak boleh dipergunakan untuk tujuan lain / dialihkan haknya tanpa persetujuan tertulis dari Kepala Kantor Pertanahan Kabupaten Wonosobo.</p>	



ABH895955

DAFTAR ISIAN 2017

NIB : 11250912.01420

1	1	•	2	5	•	0	9	•	1	2	•	4	•	0	0	0	3	8
---	---	---	---	---	---	---	---	---	---	---	---	---	---	---	---	---	---	---

# SURAT UKUR

Nomor : 00514/Bumireso/2023

## SEBIDANG TANAH TERLEKAT DALAM

Provinsi : JAWA TENGAH

Kabupaten / Kota : WONOSOBO

Kecamatan : WONOSOBO

Desa / Kelurahan : BUMIRESO

Peta : Pendaftaran Nomor Peta Pendaftaran : 49.1-36.068-08-2-1

Lembar : Kotak : C2

Keadaan Tanah : Sebidang tanah pekarangan di atasnya berdiri bangunan SDN Bumireso.

Tanda-tanda batas : Telah terpasang sesuai dengan Peraturan Pemerintah Nomor 24 Tahun 1997 jo Peraturan Menteri Negara Agraria/ Kepala Badan Pertanahan Nasional Nomor 3 Tahun 1997 Pasal 22 Ayat 1.

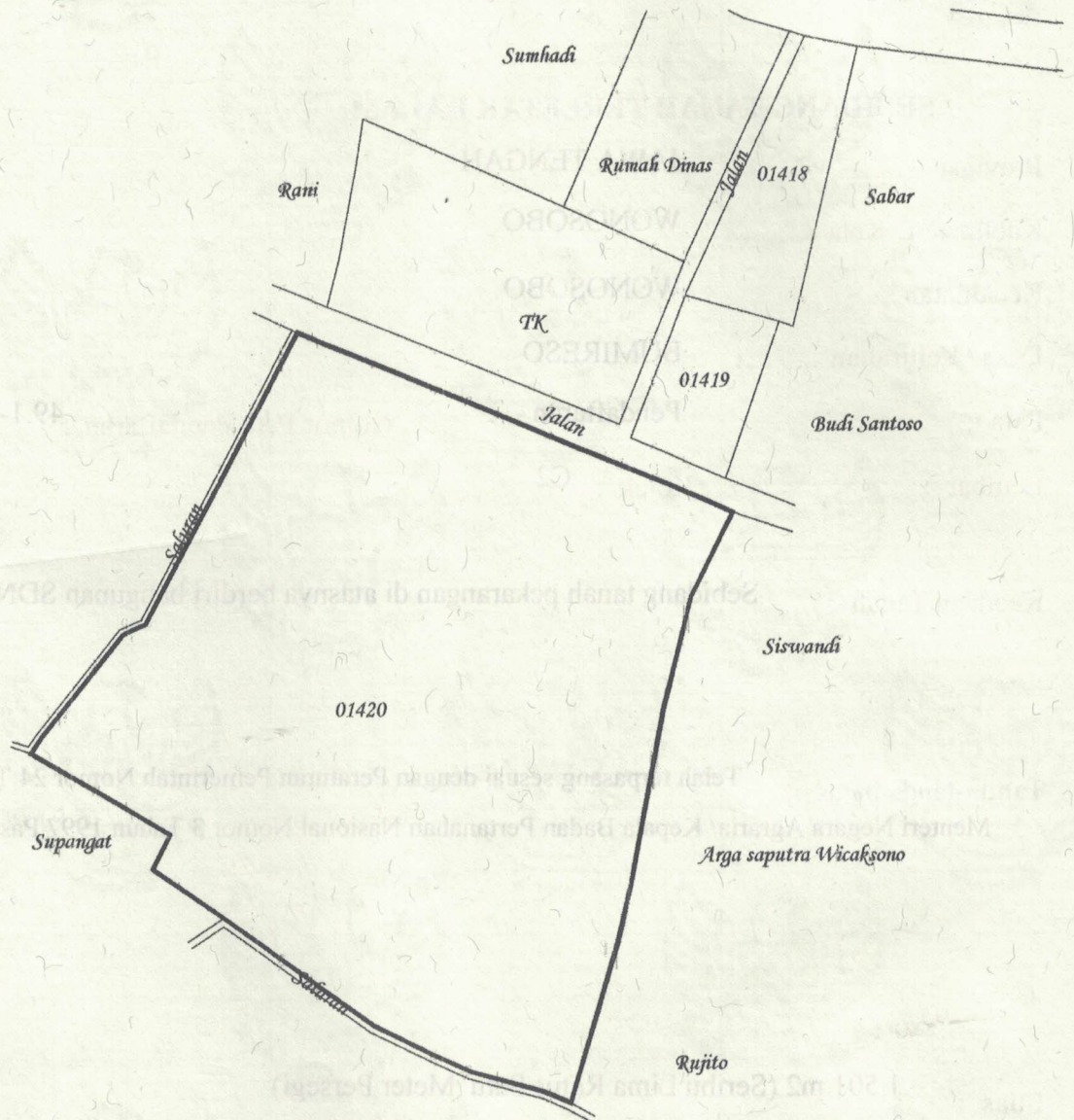
Luas : 1.501 m2 (Seribu Lima Ratus Satu Meter Persegi)

Penunjukan dan penetapan batas : Batas-batas ditunjukkan oleh ONE ANDANG WARDOYO (pemohon/ kuasa pemohon) dan disetujui oleh pihak-pihak berbatasan.

Ditetapkan dan diukur oleh Wening Ayudhantiyana.



SKALA 1 : ..... 500



Koordinat Titik Tengah :  $X=247137.7689$   $Y=685550.4867$

PENJELASAN : .....

batas tanah ini

