


# KEMENTERIAN AGRARIA DAN TATA RUANG / BADAN PERTANAHAN NASIONAL REPUBLIK INDONESIA




## SERTIPIKAT (TANDA BUKTI HAK)

**KANTOR PERTANAHAN  
KABUPATEN / KOTA**

**WONOSOBO**

1 1 • 2 5 • 0 9 • 1 2 • 4 • 0 0 0 5 2

# KEMENTERIAN AGRARIA DAN TATA RUANG / BADAN PERTANAHAN NASIONAL REPUBLIK INDONESIA



## SERTIPIKAT

HAK : **PAKAI** No. **00052**

PROVINSI : **JAWA TENGAH**

KABUPATEN / KOTA : **WONOSOBO**

KECAMATAN : **WONOSOBO**

D E S A / KELURAHAN : **BUMIRESO**

KANTOR PERTANAHAN  
KABUPATEN / KOTA

**WONOSOBO**

DAFTAR ISIAN 307  
No. **39106/2023**

DAFTAR ISIAN 208  
No. **16843/2023**

1 1 • 2 5 • 0 9 • 1 2 • 4 • 0 0 0 5 2

**PENDAFTARAN - PERTAMA**

Halaman :

<p>a) HAK : <b>PAKAI</b>                  No. : <b>00052</b>                  Desa / Kel : <b>BUMIRESO</b>                  Tgl. berakhirnya hak :  <b>Untuk jangka waktu selama dipergunakan</b></p>	<p>f) NAMA PEMEGANG HAK  <b>PEMERINTAH KABUPATEN WONOSOBO</b>                  Tanggal lahir / akta pendirian</p>
<p>b) NIB <b>11250912.01424</b>                  Letak Tanah  <b>BUMIRESO</b></p> <p>c) ASAL HAK                  1. Konversi                  2. Pemberian Hak dari Tanah Negara Aset Pemerintah Kabupaten Wonosobo                  3. Pemecahan / Pemisahan / Penggabungan bidang</p>	<p>g) PEMBUKUAN  <b>Wonosobo, 04-07-2023</b>                  Kepala Kantor Pertanahan                  Kabupaten / Kota  <b>Wonosobo</b>                  ttd</p>
<p>d) DASAR PENDAFTARAN                  1. Daftar Isian 202                  Tgl.                  No.                  2. Surat Keputusan <b>Kakantah</b>                  Tgl. <b>23/06/2023</b> <b>Kab. Wonosobo</b>                  No. <b>91/HP/BPN-11.25/VI/2023</b>                  3. Permohonan Pemecahan / Pemisahan / Penggabungan bidang                  Tgl.                  No.</p>	<p><b>AGUNG BASUKI, S.ST., M.H.</b>                  NIP <b>19770728 199803 1 005</b></p> <p>h) PENERBITAN SERTIPIKAT  <b>Wonosobo, 04-07-2023</b>                  Kepala Kantor Pertanahan                  Kabupaten / Kota  <b>Wonosobo</b></p>
<p>e) SURAT UKUR                  Tgl. <b>03/07/2023</b>                  No. <b>00525/Bumireso/2023</b>                  Luas : <b>599 M<sup>2</sup></b></p>	<p><b>AGUNG BASUKI, S.ST., M.H.</b>                  NIP <b>19770728 199803 1 005</b></p>
<p>i) PENUNJUK                  - Dipergunakan untuk Pertanian.                  - Hak Pakai ini tidak boleh dipergunakan untuk tujuan lain / dialihkan haknya tanpa persetujuan tertulis dari Kepala Kantor Pertanahan Kabupaten Wonosobo.</p>	



ABM410172

DAFTAR ISI 207

1	•	2	•	5	•	0	•	9	•	1	•	2	•	4	•	0	•	0	•	0	•	5	•	2
---	---	---	---	---	---	---	---	---	---	---	---	---	---	---	---	---	---	---	---	---	---	---	---	---

NIB : 11250912.01424

# SURAT UKUR

Nomor : 00525/Bumireso/2023

## SEBIDANG TANAH TERLETAK DALAM

Provinsi : **JAWA TENGAH**

Kabupaten / Kota : **WONOSOBO**

Kecamatan : **WONOSOBO**

Desa / Kelurahan : **BUMIRESO**

Peta : Pendaftaran Nomor Peta Pendaftaran : **49.1-36.068-08-2-3**

Lembar : Kotak : **A3**

Keadaan Tanah : **Sebidang tanah pertanian (Bengkok Tamping)**

Tanda-tanda batas : **Telah terpasang sesuai dengan Peraturan Pemerintah Nomor 24 Tahun 1997 jo Peraturan**

**Menteri Negara Agraria/ Kepala Badan Pertanahan Nasional Nomor 3 Tahun 1997 Pasal 22 Ayat 1.**

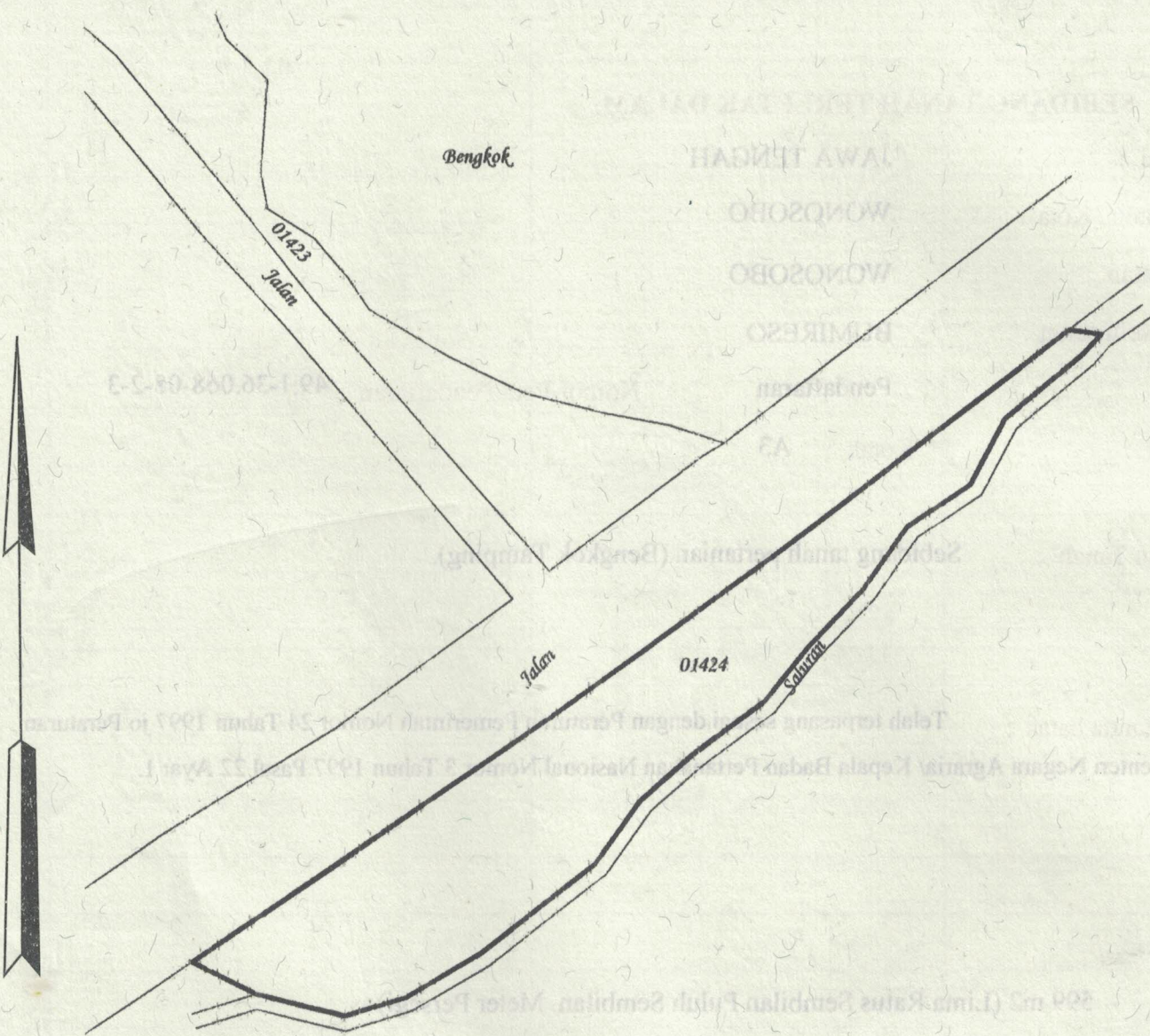
Luas : **599 m2 (Lima Ratus Sembilan Puluh Sembilan Meter Persegi)**

Penunjukan dan penetapan batas : **Batas-batas ditunjukkan oleh : ONE ANDANG WARDOYO (pemohon/ kuasa pemohon) dan disetujui oleh pihak-pihak berbatasan.**

**Ditetapkan dan diukur oleh Wening Ayudhantiyana.**



SKALA 1 : ..... 500



Koordinat Titik Tengah :  $X=247028.0038$   $Y=685861.7704$

PENJELASAN : ..... batas tanah ini

