


KEMENTERIAN AGRARIA DAN TATA RUANG / BADAN PERTANAHAN NASIONAL REPUBLIK INDONESIA




SERTIPIKAT (TANDA BUKTI HAK)



KANTOR PERTANAHAN
KABUPATEN / KOTA
WONOSOBO

1 1 • 2 5 • 0 9 • 1 2 • 4 • 0 0 0 4 2

KEMENTERIAN AGRARIA DAN TATA RUANG / BADAN PERTANAHAN NASIONAL REPUBLIK INDONESIA



SERTIPIKAT

HAK : PAKAI No. 00042

PROVINSI : JAWA TENGAH
KABUPATEN / KOTA : WONOSOBO
KECAMATAN : WONOSOBO
DESA / KELURAHAN : BUMIRESO

KANTOR PERTANAHAN
KABUPATEN / KOTA
WONOSOBO

DAFTAR ISIAN 307
No. 31103 / 2023

DAFTAR ISIAN 208
No. 14490 / 2023

1 1 • 2 5 • 0 9 • 1 2 • 4 • 0 0 0 4 2

PENDAFTARAN - PERTAMA

Halaman :

<p>a) HAK : PAKAI No. : 00042 Desa / Kel : BUMIRESO Tgl. berakhirnya hak : Untuk jangka waktu selama dipergunakan</p>	<p>f) NAMA PEMEGANG HAK PEMERINTAH KABUPATEN WONOSOBO</p>
<p>b) NIB 11250912.01439 Letak Tanah BUMIRESO</p>	<p>Tanggal lahir / akta pendirian</p>
<p>c) ASAL HAK 1. Konversi 2. Pemberian Hak dari Tanah Negara Aset Pemerintah Kabupaten Wonosobo 3. Pemecahan / Pemisahan / Penggabungan bidang</p>	<p>g) PEMBUKUAN Wonosobo, 23-06-2023 Kepala Kantor Pertanahan Kabupaten / Kota Wonosobo ttd</p>
<p>d) DASAR PENDAFTARAN 1. Daftar Isian 202 Tgl. No. 2. Surat Keputusan Tgl. 20/06/2023 No. 51/HP/BPN-11.25/VI/2023 3. Permohonan Pemecahan / Pemisahan / Penggabungan bidang Tgl. No.</p>	<p>AGUNG BASUKI, S.ST., M.H. NIP 19770728 199803 1 005 h) PENERBITAN SERTIPIKAT Wonosobo, 23-06-2023 Kepala Kantor Pertanahan, Kabupaten / Kota Wonosobo</p>
<p>e) SURAT UKUR Tgl. 21/06/2023 No. 00518/Bumireso/2023 Luas : 3.650 M²</p>	<p>AGUNG BASUKI, S.ST., M.H. NIP 19770728 199803 1 005</p>
<p>i) PENUNJUK - Dipergunakan untuk Makam. - Hak Pakai ini tidak boleh dipergunakan untuk tujuan lain / dialihkan haknya tanpa persetujuan tertulis dari Kepala Kantor Pertanahan Kabupaten Wonosobo</p>	

ABH895944

DAFTAR ISI 207

1	1	•	2	5	•	0	9	•	1	2	•	4	•	0	0	0	4	2
---	---	---	---	---	---	---	---	---	---	---	---	---	---	---	---	---	---	---

NIB : 11250912.01439

SURAT UKUR

Nomor : 00518/Bumireso/2023

SEBIDANG TANAH TERLETAK DALAM

Provinsi : **JAWA TENGAH**

Kabupaten / Kota : **WONOSOBO**

Kecamatan : **WONOSOBO**

Desa / Kelurahan : **BUMIRESO**

Peta : Pendaftaran Nomor Peta Pendaftaran : **49.1.36.068-04.7**

Lembar : Kotak : **E2**

Keadaan Tanah : **Sebidang tanah dipergunakan untuk makam.**


Tanda-tanda batas : **Telah terpasang sesuai dengan Peraturan Pemerintah Nomor 24 Tahun 1997 jo Peraturan Menteri Negara Agraria/ Kepala Badan Pertanahan Nasional Nomor 3 Tahun 1997 Pasal 22 Ayat 1.**

Luas : **3.650 m2 (Tiga Ribu Enam Ratus Lima Puluh Meter Persegi)**

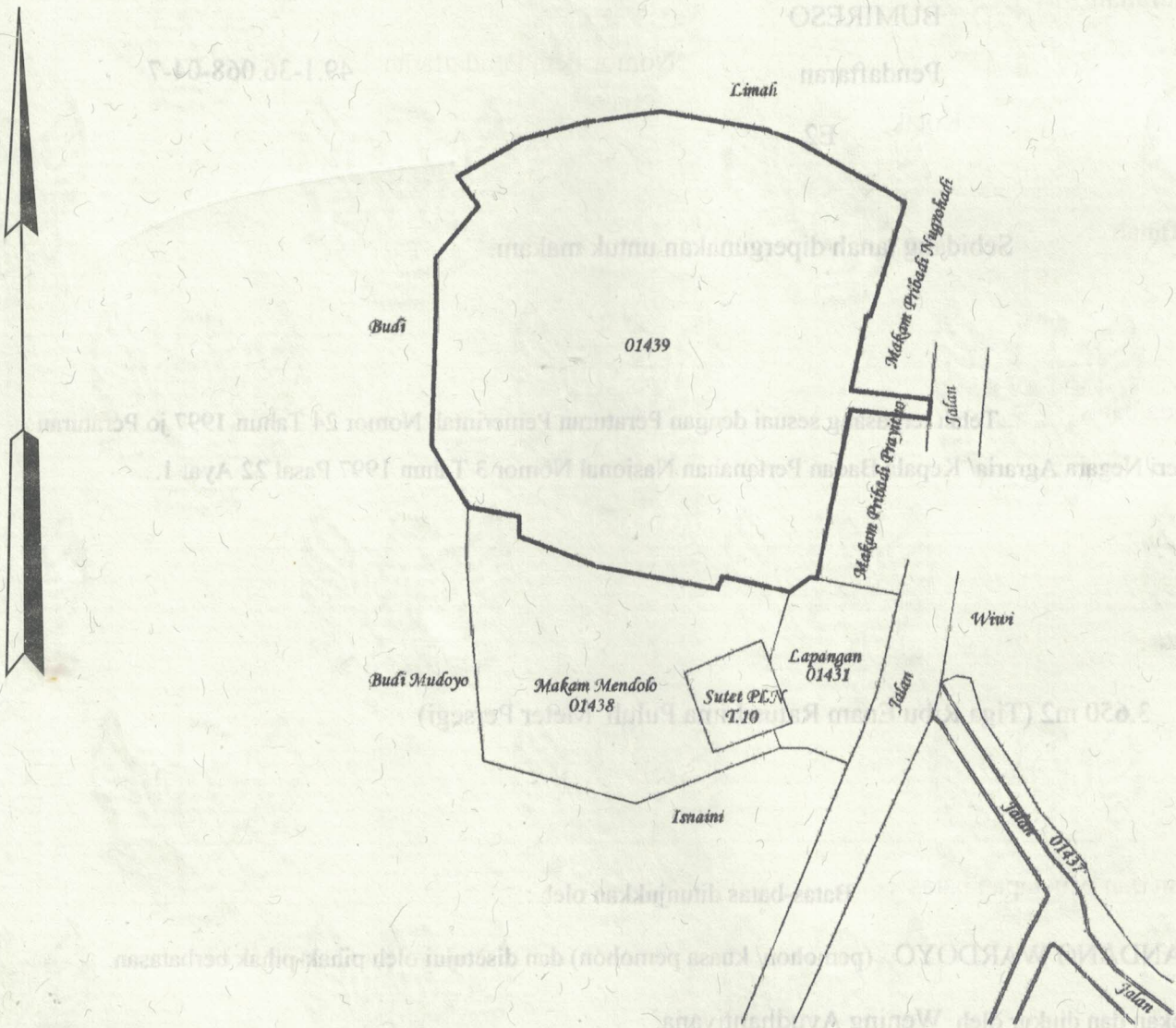
Penunjukan dan penetapan batas : **Batas-batas ditunjukkan oleh :**

ONE ANDANG WARDOYO (pemohon/ kuasa pemohon) dan disetujui oleh pihak-pihak berbatasan.

Ditetapkan dan diukur oleh Wening Ayudhantiyana.



SKALA 1 : 1000



Koordinat Titik Tengah : $X=246968.2355$ $Y=685123.5659$

PENJELASAN : batas tanah ini

