

# KEMENTERIAN AGRARIA DAN TATA RUANG / BADAN PERTANAHAN NASIONAL REPUBLIK INDONESIA



## SERTIPIKAT (TANDA BUKTI HAK)




KANTOR PERTANAHAN  
KABUPATEN / KOTA

WONOSOBO

1	1	•	2	5	•	0	9	•	1	2	•	4	•	0	0	0	4	6
---	---	---	---	---	---	---	---	---	---	---	---	---	---	---	---	---	---	---

KEMENTERIAN AGRARIA DAN TATA RUANG /
BADAN PERTANAHAN NASIONAL
REPUBLIC INDONESIA



SERTIPIKAT

HAK : PAKAI No. 00046

PROVINSI : JAWA TENGAH
KABUPATEN / KOTA : WONOSOBO
KECAMATAN : WONOSOBO
DESA / KELURAHAN : BUMIRESO

KANTOR PERTANAHAN
KABUPATEN / KOTA
WONOSOBO

DAFTAR ISI AN 307
No. 31107 / 2023
DAFTAR ISI AN 208
No. 14494 / 2023

1 1 • 2 5 • 0 9 • 1 2 • 4 • 0 0 0 4 6

**PENDAFTARAN - PERTAMA**

Halaman :

<p>a) HAK : <b>PAKAI</b>                  No. : <b>00046</b>                  Desa / Kel : <b>BUMIRESO</b>                  Tgl. berakhirnya hak :  <b>Untuk jangka waktu selama dipergunakan</b></p>	<p>f) NAMA PEMEGANG HAK  <b>PEMERINTAH KABUPATEN WONOSOBO</b>                  Tanggal lahir / akta pendirian</p>
<p>b) NIB <b>11250912.01435</b>                  Letak Tanah  <b>BUMIRESO</b></p>	
<p>c) ASAL HAK                  1. Konversi                  2. Pemberian Hak dari Tanah Negara Aset Pemerintah Kabupaten Wonosobo                  3. Pemecahan / Pemisahan / Penggabungan bidang</p>	<p>g) PEMBUKUAN                  Wonosobo, <b>23-06-2023</b>                  Kepala Kantor Pertanahan                  Kabupaten / Kota                  Wonosobo                  ttd</p>
<p>d) DASAR PENDAFTARAN                  1. Daftar Isian 202                  Tgl.                  No.                  2. Surat Keputusan <b>Kakantah</b>                  Tgl. <b>20/06/2023</b> <b>Kab. Wonosobo</b>                  No. <b>47/HP/BPN-11.25/VI/2023</b>                  3. Permohonan Pemecahan / Pemisahan / Penggabungan bidang                  Tgl.                  No.</p>	<p><b>AGUNG BASUKI, S.ST., M.H.</b>                  NIP <b>19770728 199803 1 005</b>                  h) PENERBITAN SERTIPIKAT                  Wonosobo, <b>23-06-2023</b>                  Kepala Kantor Pertanahan                  Kabupaten / Kota                  Wonosobo</p>
<p>e) SURAT UKUR                  Tgl. <b>21/06/2023</b>                  No. <b>00513/Bumireso/2023</b>                  Luas : <b>3.899 M<sup>2</sup></b></p>	<p><b>AGUNG BASUKI, S.ST., M.H.</b>                  NIP <b>19770728 199803 1 005</b></p>
<p>i) PENUNJUK                  - Dipergunakan untuk Jalan.                  - Hak Pakai ini tidak boleh dipergunakan untuk tujuan lain / dialihkan haknya tanpa persetujuan tertulis dari Kepala Kantor Pertanahan Kabupaten Wonosobo.</p>	



ABH895946

1 1 • 2 5 • 0 9 • 1 2 • 4 • 0 0 0 4 6

DAFTAR ISIAN 2017

NIB : 11250912.01435

# SURAT UKUR

Nomor : 00513/Bumireso/2023

## SEBIDANG TANAH TERLEKAT DALAM

Provinsi : JAWA TENGAH

Kabupaten / Kota : WONOSOBO

Kecamatan : WONOSOBO

Desa / Kelurahan : BUMIRESO

Peta : Pendaftaran Nomor Peta Pendaftaran : 49.1-36.068-04-5

Lembar : Kotak : AS

Keadaan Tanah : Sebidang tanah digunakan untuk jalan.

Tanda-tanda batas : Telah terpasang sesuai dengan Peraturan Pemerintah Nomor 24 Tahun 1997 jo Peraturan

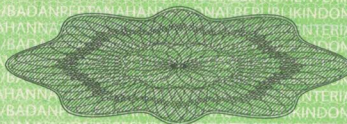
Menteri Negara Agraria/ Kepala Badan Pertanahan Nasional Nomor 3 Tahun 1997 Pasal 22 Ayat 1.

Luas : 3.899 m2 (Tiga Ribu Delapan Ratus Sembilan Puluh Sembilan Meter Persegi)

Penunjukan dan penetapan batas : Batas-batas ditunjukkan oleh :

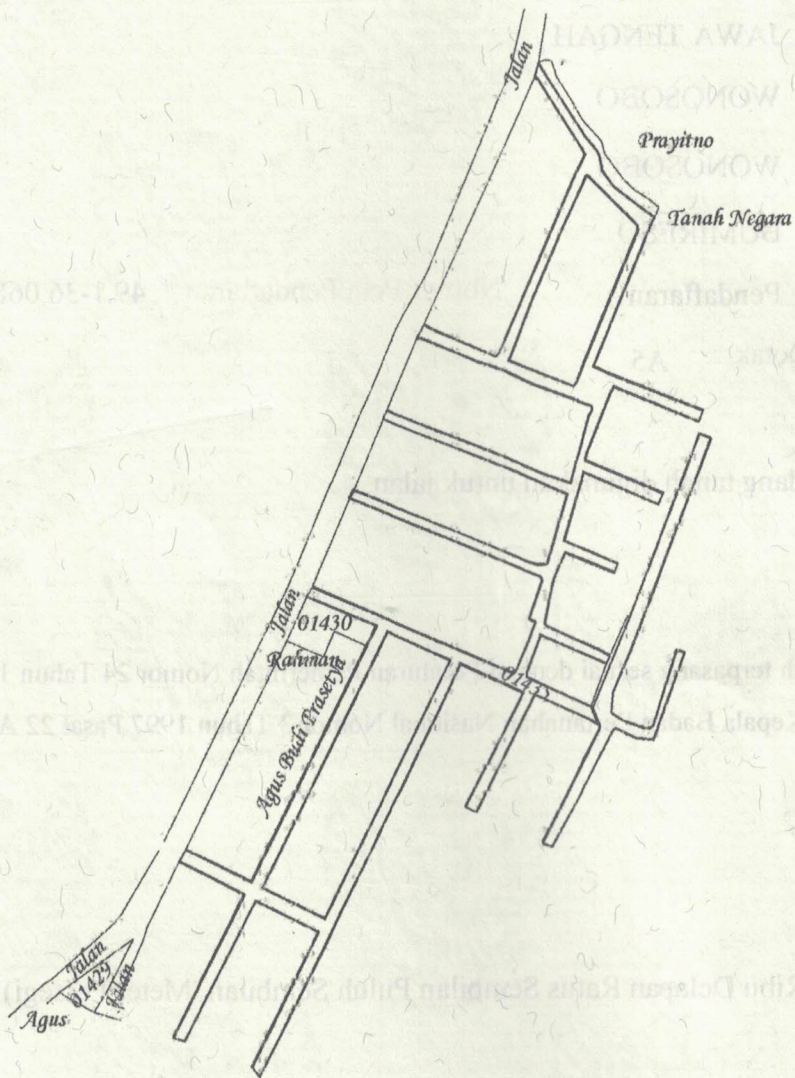
ONE ANDANG WARDOYO (pemohon/ kuasa pemohon) dan disetujui oleh pihak-pihak berbatasan.

Ditetapkan dan diukur oleh Wening Ayudhantiyana



2500

SKALA 1 : .....



Koordinat Titik Tengah :  $X=247012.8563$   $Y=684907.8454$

PENJELASAN : ..... batas tanah ini

