

# KEMENTERIAN AGRARIA DAN TATA RUANG / BADAN PERTANAHAN NASIONAL REPUBLIC INDONESIA




## SERTIPIKAT (TANDA BUKTI HAK)

KANTOR PERTANAHAN  
KABUPATEN / KOTA

WONOSOBO

1 1 • 2 5 • 0 9 • 1 2 • 4 • 0 0 0 5 3

# KEMENTERIAN AGRARIA DAN TATA RUANG / BADAN PERTANAHAN NASIONAL REPUBLIC INDONESIA



## SERTIPIKAT

HAK : PAKAI No. 00053

PROVINSI : JAWA TENGAH  
KABUPATEN / KOTA : WONOSOBO  
KECAMATAN : WONOSOBO  
DESA / KELURAHAN : BUMIRESO

KANTOR PERTANAHAN  
KABUPATEN / KOTA  
WONOSOBO

DAFTAR ISIAN 307  
No. 39107 / 2023  
DAFTAR ISIAN 208  
No. 16844 / 2023

1 1 • 2 5 • 0 9 • 1 2 • 4 • 0 0 0 5 3

**PENDAFTARAN - PERTAMA**

Halaman :

<p>a) HAK : <b>PAKAI</b>                  No. : <b>00053</b>                  Desa / Kel : <b>BUMIRESO</b>                  Tgl. berakhirnya hak :  <b>Untuk jangka waktu selama dipergunakan</b></p>	<p>f) NAMA PEMEGANG HAK  <b>PEMERINTAH KABUPATEN WONOSOBO</b>                  Tanggal lahir / akta pendirian</p>
<p>b) NIB <b>11250912.01432</b>                  Letak Tanah  <b>BUMIRESO</b></p>	<p>g) PEMBUKUAN  <b>Wonosobo, 04-07-2023</b>                  Kepala Kantor Pertanahan                  Kabupaten / Kota  <b>Wonosobo</b>                  ttd</p>
<p>c) ASAL HAK                  1. Konversi                  2. Pemberian Hak dari Tanah Negara Aset Pemerintah Kabupaten Wonosobo                  3. Pemecahan / Pemisahan / Penggabungan bidang</p>	<p>.....<b>AGUNG BASUKI, S.ST., M.H.</b>.....                  NIP <b>19770728 199803 1 005</b></p>
<p>d) DASAR PENDAFTARAN                  1. Daftar Isian 202                  Tgl.                  No.                  2. Surat Keputusan                  Tgl. <b>23/06/2023</b>                  No. <b>90/HP/BPN-11.25/VI/2023</b>                  3. Permohonan Pemecahan / Pemisahan / Penggabungan bidang                  Tgl.                  No.</p>	<p>h) PENERBITAN SERTIPIKAT  <b>Wonosobo, 04 - 07 - 2023</b>                  Kepala Kantor Pertanahan                  Kabupaten / Kota  <b>Wonosobo</b></p>
<p>e) SURAT UKUR                  Tgl. <b>03/07/2023</b>                  No. <b>00526/Bumireso/2023</b>                  Luas : <b>823 M<sup>2</sup></b></p>	<p>.....<b>AGUNG BASUKI, S.ST., M.H.</b>.....                  NIP <b>19770728 199803 1 005</b></p>
<p>i) PENUNJUK                  - Dipergunakan untuk Jalan.                  - Hak Pakai ini tidak boleh dipergunakan untuk tujuan lain / dialihkan haknya tanpa persetujuan tertulis dari Kepala Kantor Pertanahan Kabupaten Wonosobo.</p>	



1	1	•	2	5	•	0	9	•	1	2	•	4	•	0	0	0	5	3
---	---	---	---	---	---	---	---	---	---	---	---	---	---	---	---	---	---	---

NIB : 11250912.01432

# SURAT UKUR

Nomor : 00526/Bumireso/2023

## SEBIDANG TANAH TERLETAK DALAM

Provinsi : **JAWA TENGAH**

Kabupaten / Kota : **WONOSOBO**

Kecamatan : **WONOSOBO**

Desa / Kelurahan : **BUMIRESO**

Peta : **Pendaftaran Nomor Peta Pendaftaran : 49.1-36.068-08-1**

Lembar : **Kotak : D4**

Keadaan Tanah : **Sebidang tanah digunakan untuk jalan.**

Tanda-tanda batas : **Telah terpasang sesuai dengan Peraturan Pemerintah Nomor 24 Tahun 1997 jo Peraturan**

**Menteri Negara Agraria/ Kepala Badan Pertanahan Nasional Nomor 3 Tahun 1997 Pasal 22 Ayat 1.**

Luas : **823 m2 (Delapan Ratus Dua Puluh Tiga Meter Persegi)**

Penunjukan dan penetapan batas : **Batas-batas ditunjukkan oleh : ONE ANDANG WARDOYO (pemohon/ kuasa pemohon) dan disetujui oleh pihak-pihak berbatasan.**

**Ditetapkan dan diukur oleh Wening Ayudhantiyana.**



Surat Ukur ini merupakan kutipan dari 1000 bidang Nomor 215/2023 NIB.

SKALA 1 : .....

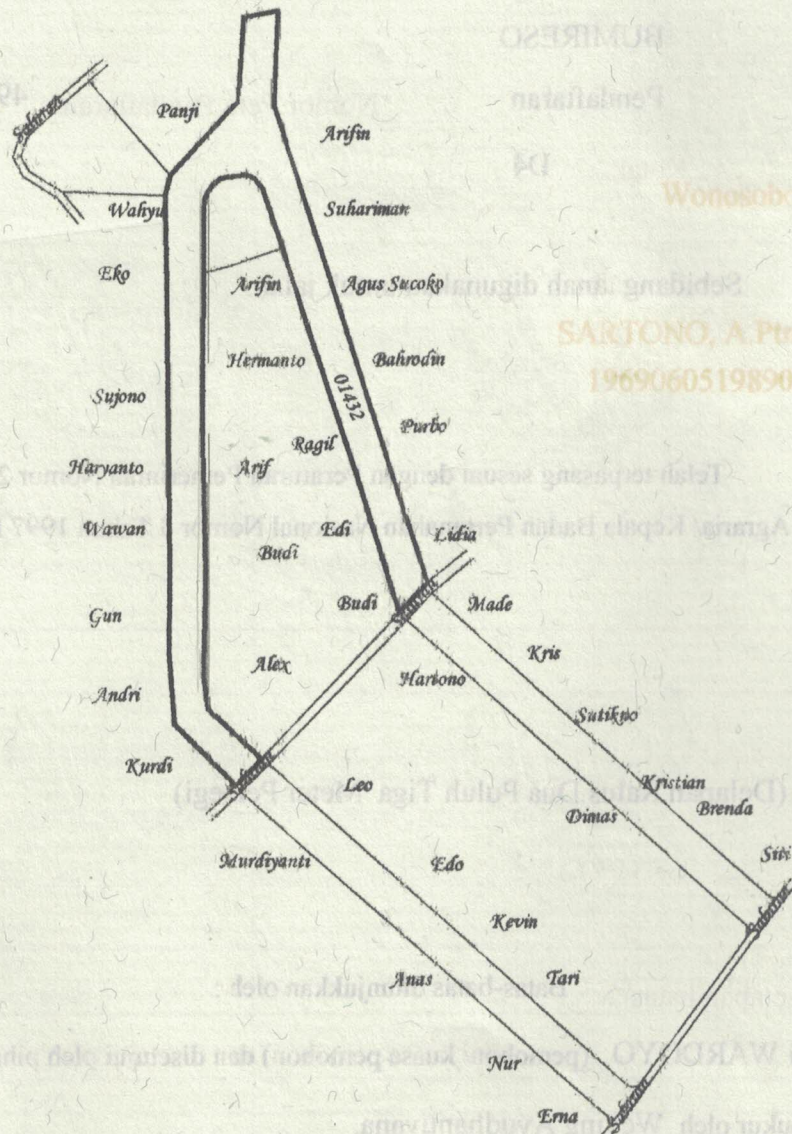
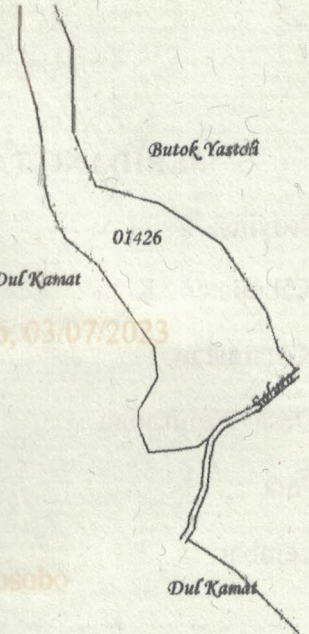
11250912.01432 tanggal 30/07/2023 Desa Kertanegara Kecamatan

Daftar Isian 303 tgl. 03/07/2023

No. 6954/2023

03/07/2023

38344/2023



SARTONO, A.Ptuh., MM.

196906051989031004

Koordinat Titik Tengah : X=246841.5953 Y=685810.1095

PENJELASAN : ..... batas tanah ini

