


BADAN PERTANAHAN NASIONAL



SERTIPIKAT (TANDA BUKTI HAK)




KANTOR PERTANAHAN
KABUPATEN / KOTAMADYA

WOKOSORO

11	•	25	•	09	•	12	•	4	•	000	17
----	---	----	---	----	---	----	---	---	---	-----	----

AN 139731

BADAN PERTANAHAN NASIONAL



SERTIPIKAT

HAK : PAKAI. No. 17

PROPINSI : JAWA - TENGAH.

KABUPATEN / KOTAMADYA : WONOSOBO.

KECAMATAN : WONOSOBO.

DESA / KELURAHAN : DUMIRESO.

DAFTAR ISIAN 208
No. 1078/A/997 /19 99

DAFTAR ISIAN 307
No. 1078/A/997 /19 99

KANTOR PERTANAHAN
KABUPATEN / KOTAMADYA


WONOSOBO.

11 • 25 • 09 • 12 • 4 • 000 17

PENDAFTARAN - PERTAMA

Halaman :

<p>a) HAK : PAKAI. No. : 17 Desa / Kel. : WRIDUGINANOM. Tgl. berakhirnya hak :</p>	<p>f) NAMA PEMEGANG HAK = PEMERINTAH DESA JUMIRESO = Tanggal lahir / akta pendirian</p>
<p>b) NIB 11.25.09.12.00021. Letak Tanah Flok Mendale / Sawah.</p>	
<p>c) ASAL HAK 1. Konversi Hak yasan C. 3.P.20.S.I. 2. Pemberian hak 3. Pemecahan / Pemisahan / Penggabungan bidang</p>	<p>g) PEMBUKUAN Worosobo, Tgl. 27-7-1999 Kepala Kantor Pertanahan Kabupaten / Kotamadya WONOSORO. ttd.</p>
<p>d) DASAR PENDAFTARAN 1. Daftar Isian 202 Tgl. 16-5-1999. No. 295/4/99. 2. Surat Keputusan Tgl. No. 3. Permohonan Pemecahan / Pemisahan / Penggabungan bidang Tgl. No.</p>	<p>h) PENERBITAN SERTIPIKAT Ir. TIPTADI, SH. NIP 010 166 138. Worosobo, Tgl. 27-7-1999 Kepala Kantor Pertanahan Kabupaten / Kotamadya WONOSORO.</p>
<p>e) SURAT UKUR Tgl. : 17-5-1999. No. : 21 / DPN / 1999. Luas. : 380.M2.</p>	<p>Ir. TIPTADI, SH. NIP 010 166 138.</p>
<p>i) PENUNJUK</p>	



[Handwritten signature]

AN 139731

DAFTAR ISIAN 207

11 • 25 • 09 • 12 • 4 • 00017

NIB : 11.25.09.12.00021

C : 3; p. 20; 2.I

SURAT UKUR

Nomor : 21 / BPM / 19.99.

SEBIDANG TANAH TERLETAK DALAM

Propinsi : Java Tengah

Kabupaten / Kotamadya : Wonosobo

Kecamatan : Wonosobo

Desa / Kelurahan : Rumireso

Peta : Nomor Peta Pendaftaran

Lembar : Kotak

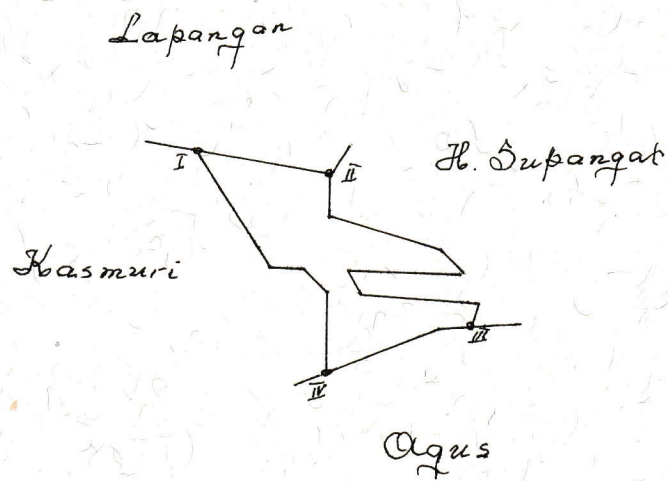
Keadaan Tanah : Pertanian;

Tanda-tanda batas : Patok bambu;

Luas : ± 380 M2. (Tiga ratus delapan puluh meter persegi).

Penunjukan dan penetapan batas : batas-2 ditunjukkan oleh :Rp. SUGIJANTO.





PENJELASAN : batas tanah ini

