


# BADAN PERTANAHAN NASIONAL



## SERTIPIKAT (TANDA BUKTI HAK)


KANTOR PERTANAHAN  
KABUPATEN / KOTAMADYA

W O N O S O D O . -

|   |   |   |   |   |   |   |   |   |   |   |   |   |   |   |   |   |   |   |
|---|---|---|---|---|---|---|---|---|---|---|---|---|---|---|---|---|---|---|
| 1 | 1 | • | 2 | 5 | • | 0 | 9 | • | 1 | 2 | • | 4 | • | 0 | 0 | 0 | 2 | 0 |
|---|---|---|---|---|---|---|---|---|---|---|---|---|---|---|---|---|---|---|

BADAN PERTANAHAN NASIONAL

# BADAN PERTANAHAN NASIONAL



## SERTIPIKAT

HAK : ..... PAKA I. .... No. 20 .....

PROPINSI : ..... JAWA - TENGAH. ....

KABUPATEN / KOTAMADYA : ..... WONOSORO. ....

KECAMATAN : ..... WONOSORO. ....

DESA / KELURAHAN : ..... DUMIRESO. ....

DAFTAR ISIAN 208  
 No. 1291 / A / R.P.N. 11999  
 DAFTAR ISIAN 307  
 No. 1291 / A / R.P.N. 11999

KANTOR PERTANAHAN  
 KABUPATEN / KOTAMADYA


WONOSORO.

|   |   |   |   |   |   |   |   |   |   |   |   |   |   |   |   |   |   |   |
|---|---|---|---|---|---|---|---|---|---|---|---|---|---|---|---|---|---|---|
| 1 | 1 | • | 2 | 5 | • | 0 | 9 | • | 1 | 2 | • | 4 | • | 0 | 0 | 0 | 2 | 0 |
|---|---|---|---|---|---|---|---|---|---|---|---|---|---|---|---|---|---|---|

**PENDAFTARAN - PERTAMA**

Halaman :

|  |   |
|--|---|
| <p>a) HAK : <b>PAKAI.</b><br/>                 No. : <b>20</b><br/>                 Desa / Kel. : <b>TUMIRESO.</b><br/>                 Tgl. berakhirnya hak :</p>   | <p>f) NAMA PEMEGANG HAK<br/>                 = <b>PEMERINTAH DESA TUMIRESO</b> =<br/>                 Tanggal lahir / akta pendirian</p>  |
| <p>b) NIB <b>11.25.09.12.00020.</b><br/>                 Letak Tanah<br/> <b>Plek Mendole / Lapangan</b></p>   |   |
| <p>c) ASAL HAK<br/>                 1. Konversi <b>Hak yasan</b><br/> <b>C. 3.P.20.S.1.</b><br/>                 2. Pemberian hak<br/>                 3. Pemecahan / Pemisahan /<br/>                 Penggabungan bidang</p>   | <p>g) PEMBUKUAN<br/>                 Wonosobo, Tgl. <b>22 - 11 - 1999</b><br/>                 Kepala Kantor Pertanahan<br/>                 Kabupaten / Kotamadya<br/> <b>WONOSOBO.</b><br/>                 ttd.</p>  |
| <p>d) DASAR PENDAFTARAN<br/>                 1. Daftar Isian 202<br/>                 Tgl. : <b>16 - 5 - 1999.</b><br/>                 No. : <b>295 /A/ 1999.</b><br/>                 2. Surat Keputusan<br/>                 Tgl.<br/>                 No.<br/>                 3. Permohonan Pemecahan /<br/>                 Pemisahan / Penggabungan bidang<br/>                 Tgl.<br/>                 No.</p> | <p>h) PENERBITAN SERTIPIKAT<br/>                 Ir. <b>TJIPTADI, SH.</b><br/>                 NIP <b>010 166 138.</b><br/>                 Wonosobo, Tgl. <b>22 - 11 - 1999</b><br/>                 Kepala Kantor Pertanahan<br/>                 Kabupaten / Kotamadya<br/> <b>WONOSOBO.</b></p> |
| <p>e) SURAT UKUR<br/>                 Tgl. : <b>17 - 5 - 1999.</b><br/>                 No. : <b>20/TPH/ 1999.</b><br/>                 Luas. : <b>9.060.M2.</b></p>   | <p>Ir. <b>TJIPTADI, SH.</b><br/>                 NIP <b>010 166 138.</b></p>  |
| <p>i) PENUNJUK</p>   |   |



Official stamp and signature of the Land Office in Wonosobo, including the name Ir. Tjiptadi, SH. and NIP 010 166 138.

AN 139729

DAFTAR ISIAN 207

11 • 25 • 09 • 12 • 4 • 00020

NIB : 11.25.09.12.00020

**SURAT UKUR**

C. 3, P. 20, 8.I

Nomor : 20...../...BPN...../1999..

**SEBIDANG TANAH TERLETAK DALAM**

Propinsi : ..... **Jawa Tengah** .....

Kabupaten / Kotamadya : ..... **Wonosobo** .....

Kecamatan : ..... **Wonosobo** .....

Desa / Kelurahan : ..... **Bumireso** .....

Peta : ..... Nomor Peta Pendaftaran : .....

Lembar : ..... Kotak : .....

Keadaan Tanah : **Tanah lapang;** .....

Tanda-tanda batas : **Patok bambu;** .....

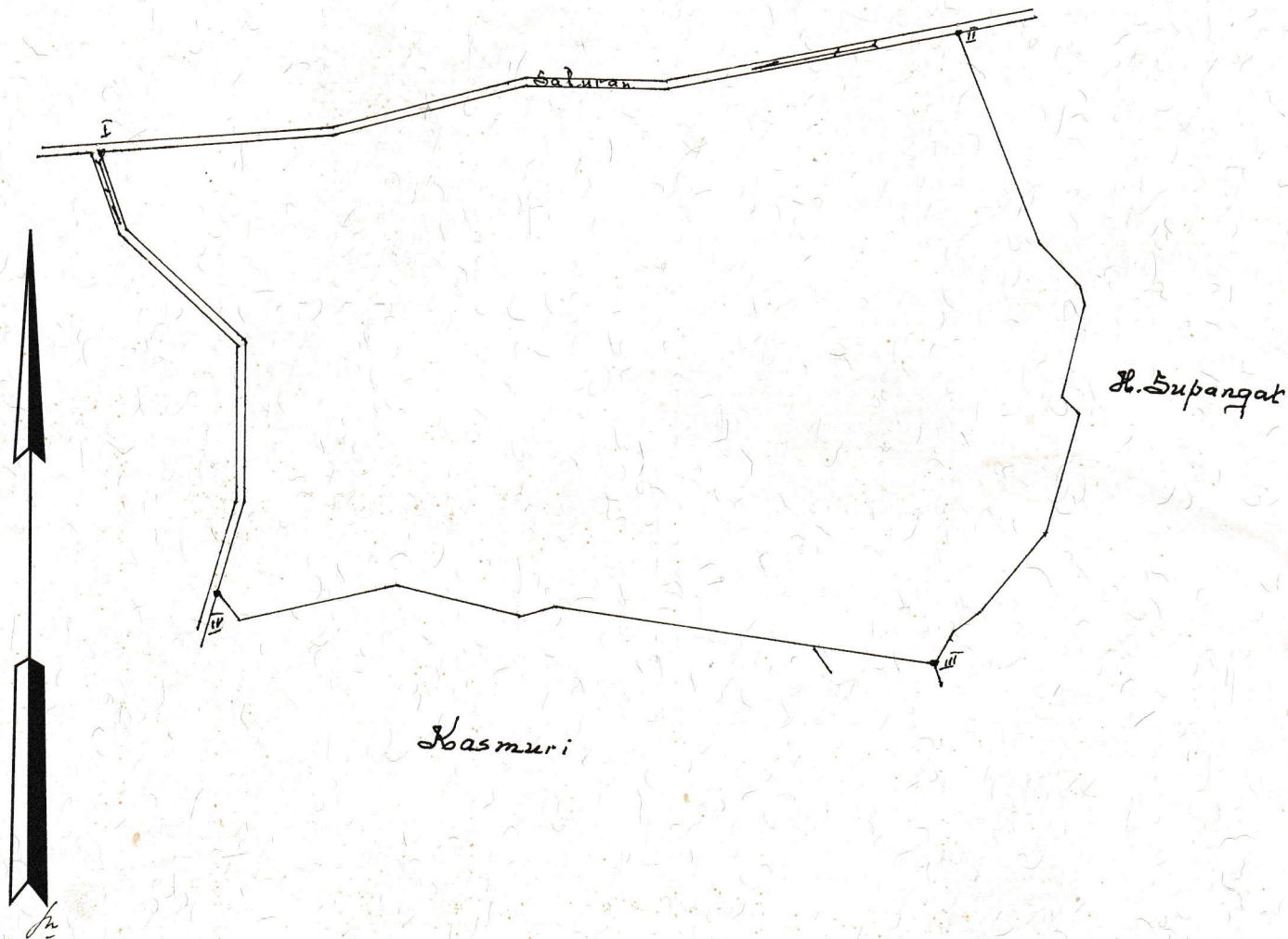


Luas : **± 9.060 M2 ( Sembilan ribu enam puluh meter persegi ).**

Penunjukan dan penetapan batas : **batas-2.ditunjukkan.oleh.:Bp..SUGIJANTO;** .....

SKALA 1 : 1000.....

2000/11/11



PENJELASAN : ..... batas tanah ini

BERKAS

