

AAB268126

DAFTAR ISIAN 206

HP. 28  
Bumireso

L. 2939

BADAN PERTANAHAN NASIONAL  
REPUBLIC INDONESIA




SERTIPIKAT  
(TANDA BUKTI HAK)

KANTOR PERTANAHAN  
KABUPATEN / KOTA

WONOSOBO

1 1 • 2 5 • 0 9 • 1 2 • 4 • 0 0 0 2 8

# BADAN PERTANAHAN NASIONAL REPUBLIC INDONESIA



BPN RI

## SERTIPIKAT

HAK **PAKAI** No. **00028**

PROVINSI

JAWA TENGAH

KABUPATEN / KOTA

WONOSOBO

KECAMATAN

WONOSOBO

DESA / KELURAHAN

BUMIRESO

KANTOR PERTANAHAN

KABUPATEN / KOTA

WONOSOBO

DAFTAR ISI AN 307

No. **50654 / BPN / 18**

DAFTAR ISI AN 208

No. **25022 / BPN / 18**

11.25.09.12.4.00028

PENDAFTARAN - PERTAMA

Halaman

a) HAK : PAKAI  
No. : 00028  
Desa/ Kel. : BUMIRESO  
Tgl. berakhirnya hak :  
Untuk jangka waktu selama dipergunakan

d) NAMA PEMEGANG HAK  
PEMERINTAH DESA BUMIRESO  
Tanggal lahir / akta pendirian

b) NIB : 11250912.01016  
Letak Tanah : BUMIRESO

c) ASAL HAK  
1. Konversi  
2. Pemberian hak  
3. Pemecahan / Pemisahan /  
Penggabungan bidang : P.00019

g) PEMBUKUAN  
Wonosobo, 04-12-2018  
Kepala Kantor Pertanahan  
Kabupaten / Kota  
Wonosobo  
BPNRI ttd

d) DASAR PENDAFTARAN  
1. Daftar Isian 202  
Tgl. :  
No. :  
2. Surat Keputusan  
Tgl. :  
No. :  
3. Permohonan Pemecahan /  
Pemisahan / Penggabungan bidang  
Tgl. : 08-11-2018  
No. : 102353/2018

BAMBANG RESPATI, S.Si.  
NIP. 19611210 198403 1 003  
h) PENERBITAN SERTIPIKAT  
Wonosobo, 04-12-2018  
Kepala Kantor Pertanahan  
Kabupaten / Kota  
Wonosobo

e) SURAT UKUR  
Tgl. : 21-11-2018  
No. : 00240/Bumireso/2018  
Luas : 2.939 M<sup>2</sup>

BAMBANG RESPATI, S.Si.  
NIP. 19611210 198403 1 003

i) PENUNJUK  
- Sebidang tanah lapang sebagian dari terminal.  
- Hak Pakai ini tidak boleh Dipergunakan untuk tujuan lain / dialihkan haknya tanpa persetujuan tertulis dari Kepala Kantor Pertanahan Wonosobo



AAB268126

DAFTAR ISIAN 207

NIB : 11250912.01016

1	1	•	2	5	•	0	9	•	1	2	•	4	•	0	0	0	2	8
---	---	---	---	---	---	---	---	---	---	---	---	---	---	---	---	---	---	---

# SURAT UKUR

Nomor : 00240/Bumireso/2018

## SEBIDANG TANAH TERLETAK DALAM

Jawa Tengah

Provinsi : Jawa Tengah

Kabupaten / Kota : Wonosobo

Kecamatan : Wonosobo

Desa / Kelurahan : Bumireso

Peta : Pendaftaran Nomor Peta Pendaftaran : 49.1-36.068-04-7

Lembar : Kotak C5



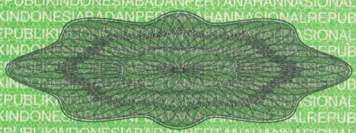
Keadaan Tanah : Tanah lapang sebagian dari terminal

Tanda-tanda batas : Telah terpasang sesuai dengan Peraturan Pemerintah Nomor 24 Tahun 1997 jo Peraturan Menteri Negara Agraria/ Kepala Badan Pertanahan Nasional Nomor 3 Tahun 1997 Pasal 22 Ayat 1.

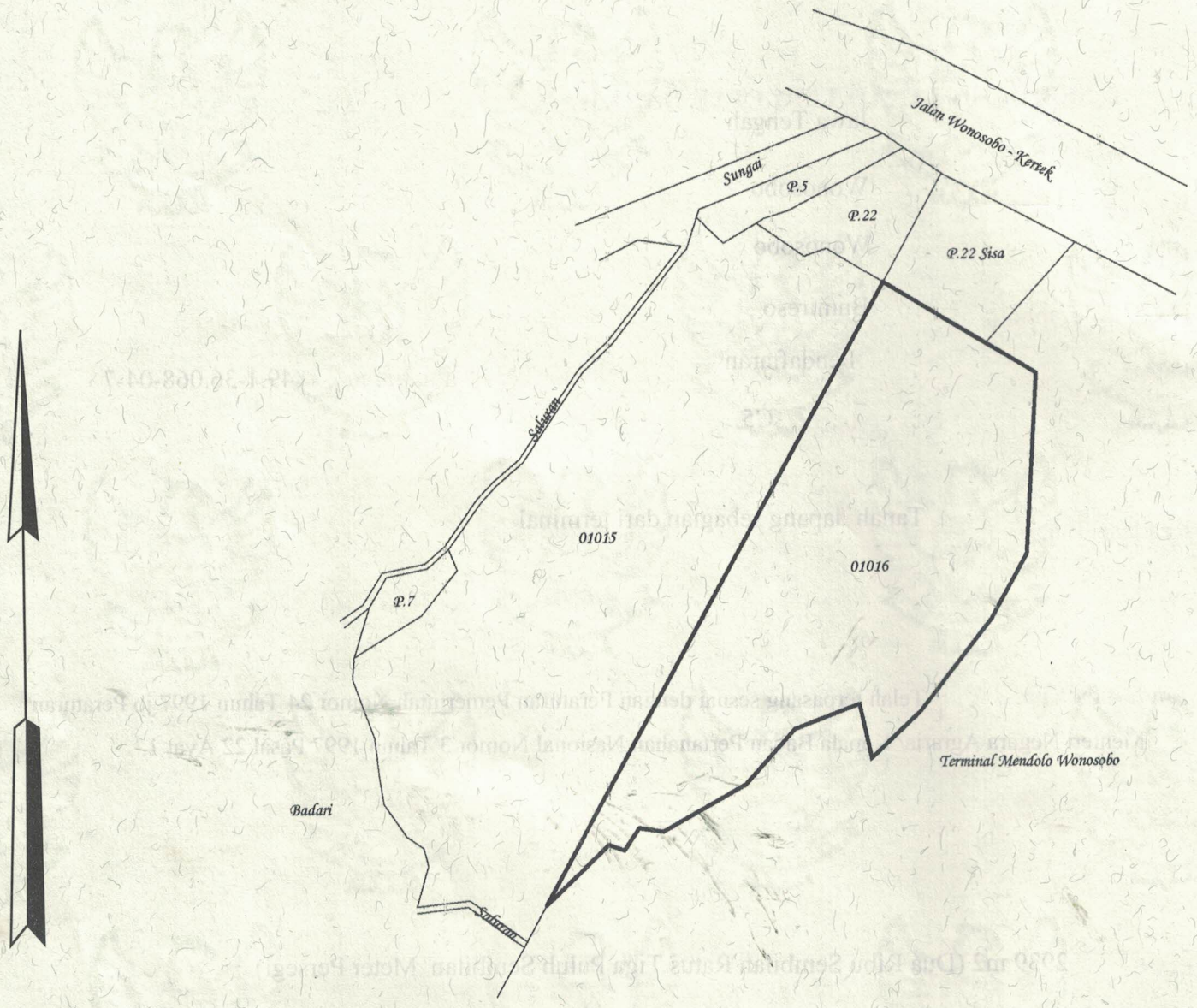
Luas : 2939 m2 (Dua Ribu Sembilan Ratus Tiga Puluh Sembilan Meter Persegi)

Penunjukan dan penetapan batas : Batas-batas ditunjukkan oleh : MUHAMMAD ZUHRI (pemohon/ kuasa pemohon) dan disetujui oleh pihak-pihak berbatasan.


Ditetapkan dan diukur oleh SUNARYO, SH



SKALA 1 : ..... 1000



Koordinat Titik Tengah : X=246793.766 Y=685402.671



**PENJELASAN :** ..... **batas tanah ini**

