

# BADAN PERTANAHAN NASIONAL



## SERTIPIKAT (TANDA BUKTI HAK)




KANTOR PERTANAHAN  
KABUPATEN / KOTAMADYA

W O X O S O P O . -

1	1	•	2	5	•	0	8	•	0	5	•	4	•	0	0	0	0	8
---	---	---	---	---	---	---	---	---	---	---	---	---	---	---	---	---	---	---



# BADAN PERTANAHAN NASIONAL



## SERTIPIKAT

HAK : **PAKAI.** No. **8**

PROPINSI : **JAWA - TENGAH.**

KABUPATEN / KOTAMADYA : **WONOSOPO.**

KECAMATAN : **KERTEK.**

D E S A / KELURAHAN : **WRINGINANOM.**

**KANTOR PERTANAHAN  
KABUPATEN / KOTAMADYA**

**WONOSOPO.**

DAFTAR ISIAN 208  
No. **603/A/BPN/119/2000**


DAFTAR ISIAN 307  
No. **603/A/BPN/119/2000**

11 • 25 • 08 • 05 • 4 • 00008

PENDAFTARAN - PERTAMA

Halaman :

<p>a) HAK : <b>M PAKAI.</b></p> <p>No. : <b>8</b></p> <p>Desa / Kel. : <b>WRINGGIHANOM.</b></p> <p>Tgl. berakhirnya hak : .....</p>	<p>d) NAMA PEMEGANG HAK</p> <p><b>PEMERINTAH DESA WRINGGIHANOM</b></p> <p><b>PEMERINTAH DESA DUMIREJO</b></p> <p>Tanggal lahir / akta pendirian</p>
<p>b) NIB <b>11.25.08.05.00009</b></p> <p>Letak Tanah</p> <p><b> Blok Pirangun / swah.</b></p>	<p>g) PEMBUKUAN</p> <p><b>Wonosobo, Tgl. 13 - 3 - 2000</b></p> <p>Kepala Kantor Pertanahan</p> <p><b>Kabupaten / Kotamadya</b></p> <p><b>WONOSODO.</b></p>
<p>c) ASAL HAK</p> <p>1. Konversi <b>Irak ysson</b></p> <p><b>C. 485.P.47.S.II.</b></p> <p>2. Pemberian hak</p> <p>3. Pemecahan / Pemisahan / Penggabungan bidang</p>	<p>h) PENERBITAN SERTIPIKAT</p> <p><b>Wonosobo, Tgl. 13 - 3 - 2000</b></p> <p>Kepala Kantor Pertanahan</p> <p><b>Kabupaten / Kotamadya</b></p> <p><b>WONOSODO.</b></p>
<p>d) DASAR PENDAFTARAN</p> <p>1. Daftar Isian 202</p> <p>Tgl. : <b>16 - 5 - 1999.</b></p> <p>No. : <b>311 / A / 1999.</b></p> <p>2. Surat Keputusan</p> <p>Tgl.</p> <p>No.</p> <p>3. Permohonan Pemecahan / Pemisahan / Penggabungan bidang</p> <p>Tgl.</p> <p>No.</p>	<p>Ir. <b>TJ IPTADI, SH.</b></p> <p>NIP <b>010 166 138.</b></p> <p><b>Wonosobo, Tgl. 13 - 3 - 2000</b></p> <p>Kepala Kantor Pertanahan</p> <p><b>Kabupaten / Kotamadya</b></p> <p><b>WONOSODO.</b></p> <p>Ir. <b>TJ IPTADI, SH.</b></p> <p>NIP <b>010 166 138.</b></p>
<p>e) SURAT UKUR</p> <p>Tgl. : <b>17 - 6 - 1999.</b></p> <p>No. : <b>8 / IPR / 1999.</b></p> <p>Luas. : <b>11.240.M2.</b></p>	<p>f) PENUNJUK</p>



AN 139739

DAFTAR ISIAN 207

11.25.08.05.4.00008

NIB : 11.25.08.05.00008

SURAT UKUR

C : 485; P.47; S.II

Nomor : 8 / BPN / 1999

SEBIDANG TANAH TERLETAK DALAM

Propinsi : Jawa Tengah

Kabupaten / Kotamadya : Wonosobo

Kecamatan : Kertek

Desa / Kelurahan : Wringinanom

Peta : Nomor Peta Pendaftaran

Lembar : Kotak

Keadaan Tanah : Tanah pertanian

Tanda-tanda batas : Patok bambu

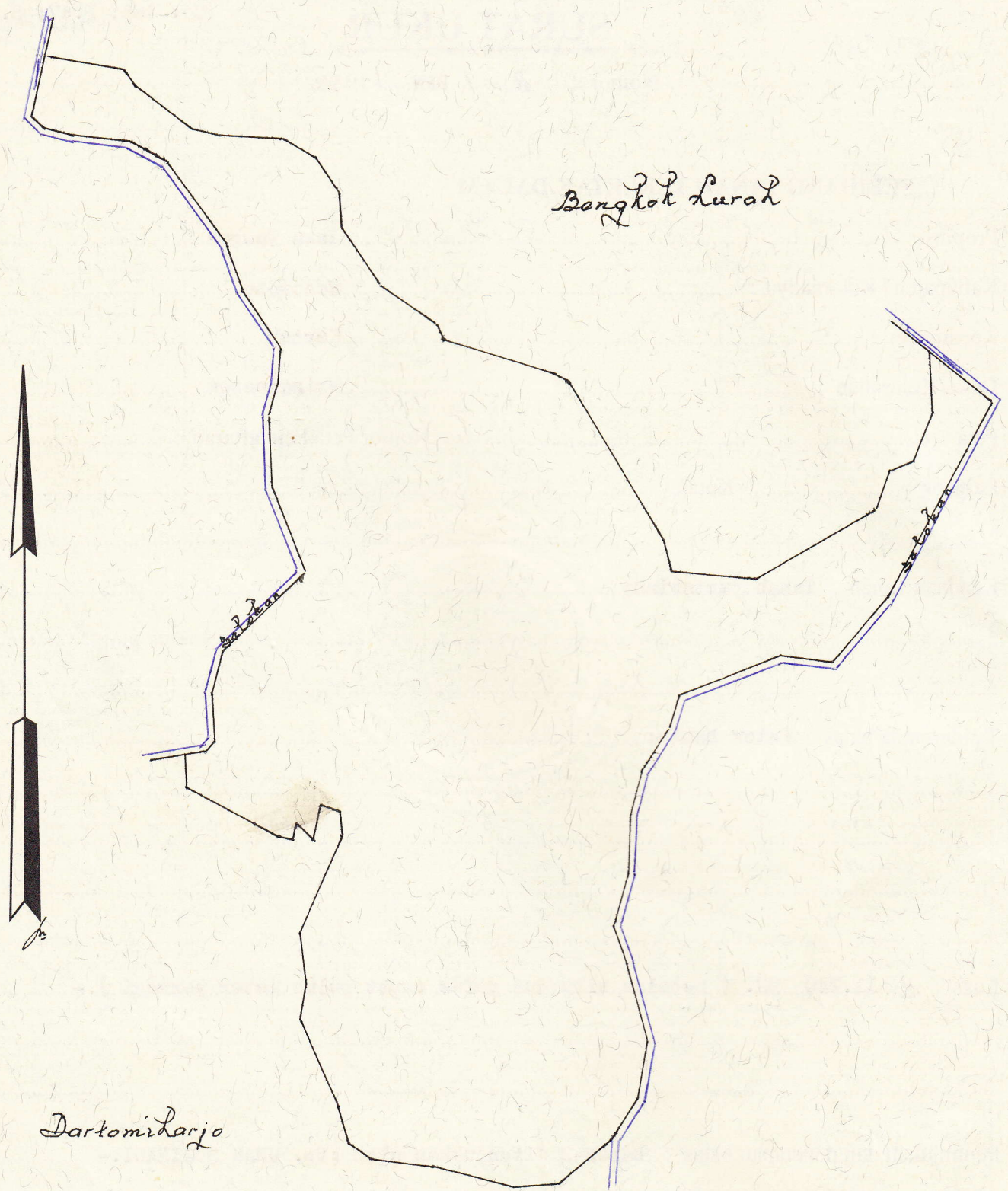
Luas : ± 11.240 M2 (Sebelas ribu dua ratus empat puluh meter persegi)

Penunjukan dan penetapan batas : batas-2 ditunjukkan oleh : Bp. UMAR SUGIHADI



SKALA 1 : 1000 .....

ALAMATI MA



PENJELASAN : ..... batas tanah ini

UNIVERSITAS

