

495/AKRAT/BNP/05

AN 139727

DAFTAR ISI 206

BADAN PERTANAHAN NASIONAL



SERTIPIKAT (TANDA BUKTI HAK)




KANTOR PERTANAHAN
KABUPATEN / KOTAMADYA

.....
W O N O S O B O

1	1	•	2	5	•	0	8	•	0	5	•	4	•	0	0	0	0	7
---	---	---	---	---	---	---	---	---	---	---	---	---	---	---	---	---	---	---

AN 139727

BADAN PERTANAHAN NASIONAL



SERTIPIKAT

HAK : P. A. K. A. I. No. 7

Jawa Tengah

PROPINSI

KABUPATEN / KOTAMADYA : Wonosobo.

KECAMATAN Kertek.

DESA / KELURAHAN Wringinanem

DAFTAR ISIAN 208

No. 12.89/A/P.11.../1999.

DAFTAR ISIAN 307

No. 12.89/A/P.11.../1999.

KANTOR PERTANAHAN
KABUPATEN / KOTAMADYA


WONOSOBO.

11 • 25 • 08 • 05 • 4 • 00007

PENDAFTARAN - PERTAMA

Halaman :

<p>a) HAK : PAKAI</p> <p>No. : 7</p> <p>Desa / Kel. : Wringinanom</p> <p>Tgl. berakhirnya hak :</p>	<p>f) NAMA PEMEGANG HAK</p> <p>- PEMERINTAH DESA WRINGINANOM -</p> <p>- PEMERINTAH DESA DUMIRESO -</p> <p>Tanggal lahir / akta pendirian</p>
<p>b) NIB 11.25.08.05.00006</p> <p>Letak Tanah</p> <p>Blok Binangun / Sawah</p>	<p>g) PEMBUKUAN</p> <p>Wonosobo</p> <p>Tgl. 22 - 11 - 1999</p> <p>Kepala Kantor Pertanahan</p> <p>Kabupaten / Kotamadya</p> <p>Wonosobo</p>
<p>c) ASAL HAK</p> <p>1. Konversi Hak Yasan</p> <p>0.561 P.53 D.II</p> <p>2. Pemberian hak</p> <p>3. Pemecahan / Pemisahan /</p> <p>Penggabungan bidang</p>	<p>ttd.</p> <p>Ir TJIPTADI, SH.</p> <p>NIP 010 166 138</p>
<p>d) DASAR PENDAFTARAN</p> <p>1. Daftar Isian 202</p> <p>Tgl. : 16 - 5 - 1999.</p> <p>No. : 311 / A / 1999.</p> <p>2. Surat Keputusan</p> <p>Tgl.</p> <p>No.</p> <p>3. Permohonan Pemecahan /</p> <p>Pemisahan / Penggabungan bidang</p> <p>Tgl.</p> <p>No.</p>	<p>h) PENERBITAN SERTIPIKAT</p> <p>Wonosobo</p> <p>Tgl. 22 - 11 - 1999</p> <p>Kepala Kantor Pertanahan</p> <p>Kabupaten / Kotamadya</p> <p>Wonosobo</p>
<p>e) SURAT UKUR</p> <p>Tgl. 17 - 6 - 1999</p> <p>No. 6 / EPN / 1999</p> <p>Luas. 7.250 M2</p>	<p>Ir TJIPTADI, SH.</p> <p>NIP 010 166 138</p>
<p>i) PENUNJUK</p>	



AN 139727

DAFTAR ISIAN 207

11 • 25 • 08 • 05 • 4 • 00007

NIB : 11.25.08.05.00006

SURAT UKUR

C. 561; P.53; S.II

Nomor : 6 / BPT / 19.99

SEBIDANG TANAH TERLETAH DALAM

Propinsi :

Jawa Tengah

Kabupaten / Kotamadya :

Wonosobo

Kecamatan :

Karangasem Kertek

Desa / Kelurahan :

Wringinanom

Peta :

Nomor Peta Pendaftaran :

Lembar :

Kotak

Keadaan Tanah :

Tanah pertanian

Tanda-tanda batas :

Patok bambu; patok I s/d VI berdiri didalam batas.

Luas :

± 7250 M2. (Tujuh ribu dua ratus lima puluh meter persegi.)

Penunjukan dan penetapan batas :

batas-2 ditunjukkan oleh : Bp. UMAR SUGIHADI



SKALA 1 : 1000

APRIYANA

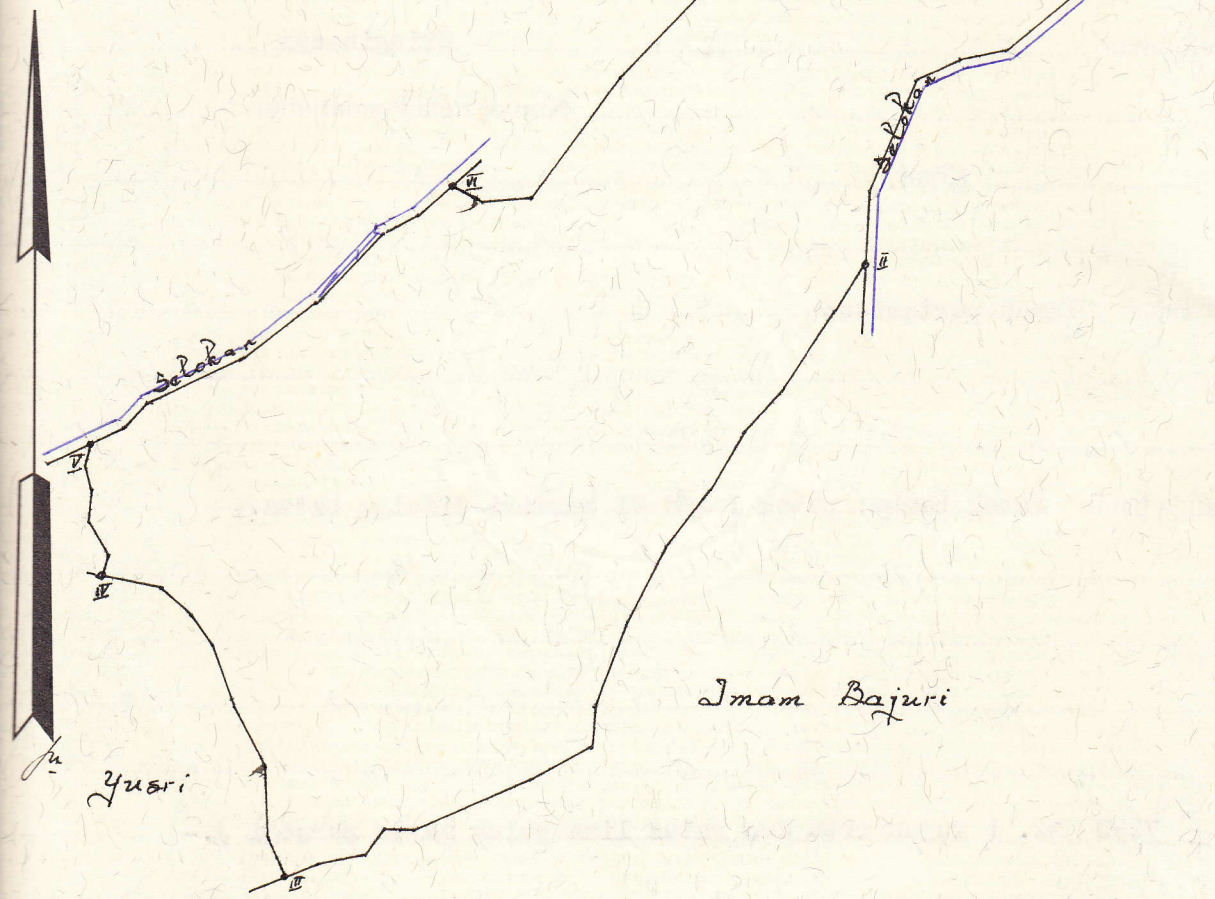
Ridwan

Imam Bajuri

Yusri

Selokan

Selokan



ENJELASAN : batas tanah ini

APRIYANA

