

# BADAN PERTANAHAN NASIONAL



## SERTIPIKAT (TANDA BUKTI HAK)


KANTOR PERTANAHAN  
KABUPATEN / KOTAMADYA

W O N O S O D O . -

1	1	•	2	5	•	0	9	•	1	2	•	4	•	0	0	0	1	4
---	---	---	---	---	---	---	---	---	---	---	---	---	---	---	---	---	---	---

AN 139734

# BADAN PERTANAHAN NASIONAL



## SERTIPIKAT

HAK : PAKAI. No. 14

PROPINSI

JAWA - TENGAH.

KABUPATEN / KOTAMADYA

WONOSOBO.

KECAMATAN

WONOSOBO.

D-E-S-A / KELURAHAN

NUMIRESO.

DAFTAR ISIAN 208

No. 1075 / A / 977 / 1999

DAFTAR ISIAN 307

No. 1075 / A / 977 / 1999



KANTOR PERTANAHAN  
KABUPATEN / KOTAMADYA

WONOSOBO.

11 • 25 • 09 • 12 • 4 • 00014

**PENDAFTARAN - PERTAMA**

Halaman :

<p>a) HAK : <b>PAKAI.</b>                  No. : <b>14</b>                  Desa / Kel. : <b>TUMIRESO.</b>                  Tgl. berakhirnya hak :</p>	<p>f) NAMA PEMEGANG HAK                  = <b>PEMERINTAH DESA TUMIRESO</b> =                   Tanggal lahir / akta pendirian</p>
<p>b) NIB <b>11.25.09.12.00015.</b>                  Letak Tanah  <b>Flok Madukero / Sawah.</b></p>	
<p>c) ASAL HAK                  1. Konversi <b>Hak yasan</b>  <b>C.4.P.8.S.II.</b>                  2. <b>Pemberian hak</b>                  3. <b>Pemecahan / Pemisahan /</b>  <b>Penggabungan bidang</b></p>	<p>g) PEMBUKUAN   <b>Worosobo, Tgl. 27-7-1999</b>                  Kepala Kantor Pertanahan                  Kabupaten / Kotamadya  <b>WONGSOSO.</b>                   ttd.</p>
<p>d) DASAR PENDAFTARAN                  1. Daftar Isian 202                  Tgl. <b>16-5-1999.</b>                  No. <b>295/A/99.</b>                  2. Surat Keputusan                  Tgl.                  No.                  3. Permohonan Pemecahan /                  Pemisahan / Penggabungan bidang                  Tgl.                  No.</p>	<p>  <b>Ir. TJIPTADI, SH.</b>                  NIP <b>010 166 138.</b>                   h) PENERBITAN SERTIPIKAT  <b>Worosobo, Tgl. 27-7-1999</b>                  Kepala Kantor Pertanahan                  Kabupaten / Kotamadya  <b>WONGSOSO.</b></p>
<p>e) SURAT UKUR                  Tgl. : <b>17-5-1999.</b>                  No. : <b>15/ IPN/1999.</b>                  Luas. : <b>10.620.M2.</b></p>	<p>  <b>Ir. TJIPTADI, SH.</b>                  NIP <b>010 166 138.</b></p>
<p>i) PENUNJUK</p>	

11 • 25 • 09 • 12 • 4 • 00014

NIB : 11.25.09.12.00015

**SURAT UKUR**

C : 4; P. 8; S.II

Nomor : .....15...../..BPN../1999..

**SEBIDANG TANAH TERLETAK DALAM**

Propinsi : ..... **Jawa Tengah** .....

Kabupaten / Kotamadya : ..... **Wonosobo** .....

Kecamatan : ..... **Wonosobo** .....

Desa / Kelurahan : ..... **Bumireso** .....

Peta : ..... Nomor Peta Pendaftaran : .....

Lembar : ..... Kotak : .....

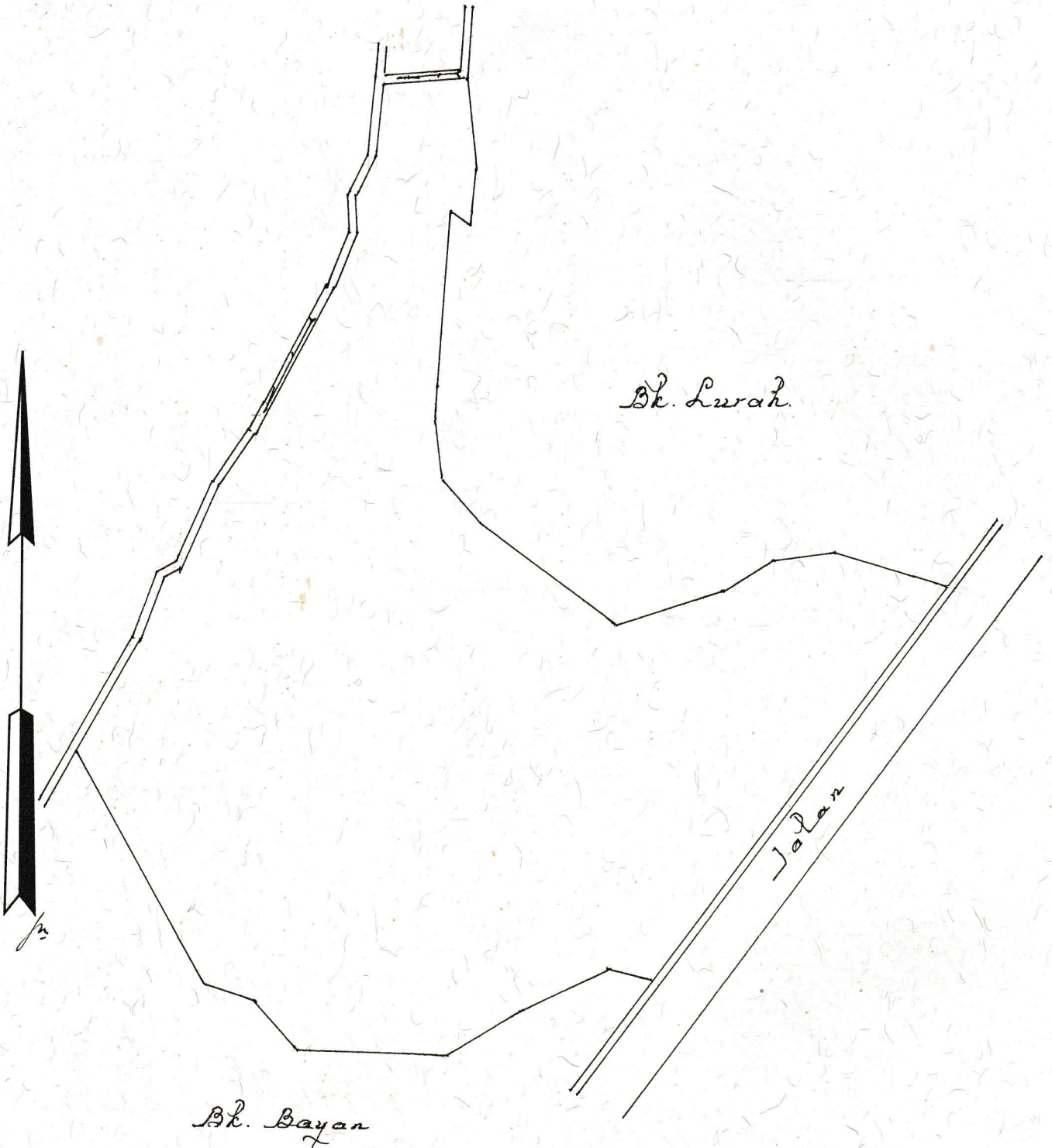
Keadaan Tanah : .. **Tanah pertanian; ( Bengkok Bau ) ;** .....

Tanda-tanda batas : .. **Patok bambu;** .....



Luas : ± **10.620 M2.** ( Sepuluh ribu enam ratus dua puluh meter persegi ) .....

Penunjukan dan penetapan batas : **batas-2 ditunjukkan oleh : Ep. MUZANIL,** .....



PENJELASAN : ..... batas tanah ini

