

# BADAN PERTANAHAN NASIONAL



## SERTIPIKAT (TANDA BUKTI HAK)




KANTOR PERTANAHAN  
KABUPATEN /KOTAMADYA-

WONOSOBO.-

1	1	•	2	5	•	0	9	•	1	2	•	4	•	0	0	0	2	1
---	---	---	---	---	---	---	---	---	---	---	---	---	---	---	---	---	---	---

AN 139735

# BADAN PERTANAHAN NASIONAL



## SERTIPIKAT

HAK : ..... PAKAI. No. 21.

PROPINSI

: JAWA - TIMUR.

KABUPATEN / KOTAMADYA

: WONOSODO.

KECAMATAN

: WONOSODO.

DESA / KELURAHAN

: DUMIREJO.

DAFTAR ISIAN 208

No. 605 / A / BPN / 19 2000.

DAFTAR ISIAN 307

No. 605 / A / BPN / 19 2000.

KANTOR PERTANAHAN  
KABUPATEN / KOTAMADYA

WONOSODO.

11 • 25 • 09 • 12 • 4 • 00021

**PENDAFTARAN - PERTAMA**

Halaman :

<p>a) HAK : <b>PAKAI.</b>                  No. : <b>4.</b>                  Desa / Kel. : <b>TUMIRESO.</b>                  Tgl. berakhirnya hak :</p>	<p>d) NAMA PEMEGANG HAK                  = <b>PEMERINTAH DESA TUMIRESO</b> =                  Tanggal lahir / akta pendirian</p>
<p>b) NIB <b>11.25.09.12.00019.</b>                  Letak Tanah  <b>Mendele / Sawah.</b></p>	
<p>c) ASAL HAK                  1. Konversi <b>Hak yasan</b>  <b>C. 166.P.10.S.II.</b>                  2. Pemberian hak                  3. Pemecahan / Pemisahan /                  Penggabungan bidang</p>	<p>g) PEMBUKUAN                  Wonosobo, Tgl. <b>13 - 3 - 2000</b>                  Kepala Kantor Pertanahan                  Kabupaten / Kotamadya  <b>WONOSOBO.</b>                  ttd.</p>
<p>d) DASAR PENDAFTARAN                  1. Daftar Isian 202                  Tgl. : <b>16 - 5 - 1999.</b>                  No. : <b>295 /A/ 1999.</b>                  2. Surat Keputusan                  Tgl.                  No.                  3. Permohonan Pemecahan /                  Pemisahan / Penggabungan bidang                  Tgl.                  No.</p>	<p>h) PENERBITAN SERTIPIKAT                  Ir. <b>TUJPTADI, SH.</b>                  NIP <b>010 166 138.</b>                  Wonosobo, Tgl. <b>13 - 3 - 2000</b>                  Kepala Kantor Pertanahan                  Kabupaten / Kotamadya  <b>WONOSOBO.</b></p>
<p>e) SURAT UKUR                  Tgl. : <b>17 - 5 - 1999.</b>                  No. : <b>19 /TPI/1999.</b>                  Luas. : <b>5410.M2.</b></p>	<p>Ir. <b>TUJPTADI, SH.</b>                  NIP <b>010 166 138.</b></p>
<p>i) PENUNJUK</p>	



AN 139735

DAFTAR ISIAN 207

11.25.09.12.4.00021

NIB : 11.25.09.12.00019

SURAT UKUR

C. 166; P. 10 s. II

Nomor : 19 / BPN / 1999

SEBIDANG TANAH TERLETAK DALAM

Propinsi : Jawa Tengah

Kabupaten / Kotamadya : Monosobo

Kecamatan : Monosobo

Desa / Kelurahan : Bumi reso

Peta : Nomor Peta Pendaftaran :


Lembar : Kotak :

Keadaan Tanah : Tanah pertanian; (Bengkok Jaur. Pembangunan / Ulu-2);

Tanda-tanda batas : Patok bambu;

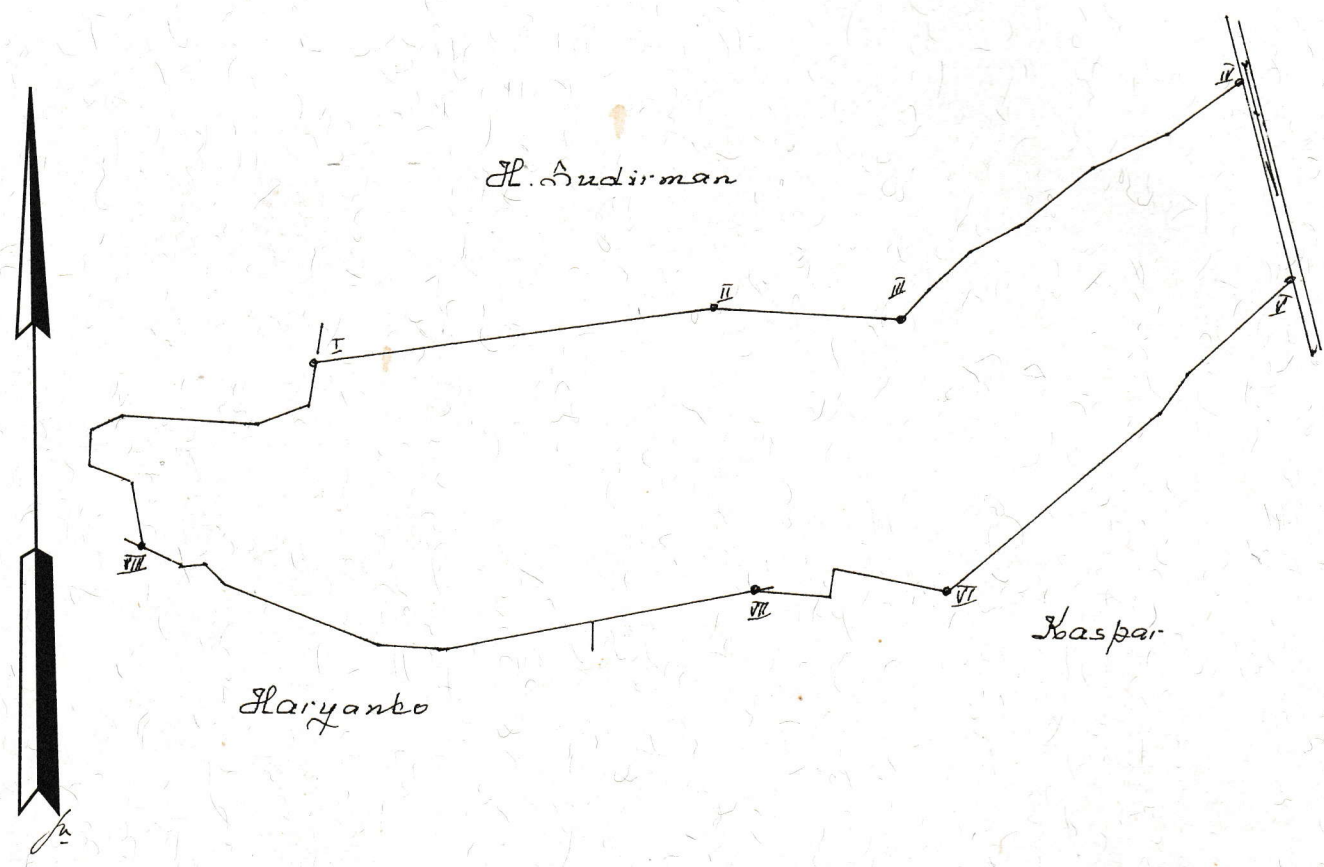
Luas : ± 5410 M2. (Lima ribu empat ratus sepuluh meter persegi).

Penunjukan dan penetapan batas : batas-2 ditunjukkan oleh :Rp. SUGLIANTO.



SKALA 1 : 1000.....

1991 11



PENJELASAN : ..... batas tanah ini

1991 11

