


# BADAN PERTANAHAN NASIONAL



## SERTIPIKAT

HAK : PAKAI. No. 18

PROPINSI : JAWA - TENGAH.

KABUPATEN / KOTAMADYA : WONOSOBO.

KECAMATAN : WONOSOBO.

DESA / KELURAHAN : DUMIREJO.

DAFTAR ISIAN 208

No. 1138/A/927 /19 99

DAFTAR ISIAN 307

No. 1138/A/927 /19 99


KANTOR PERTANAHAN  
KABUPATEN / KOTAMADYA

WONOSOBO.

11 • 25 • 09 • 12 • 4 • 00018

**PENDAFTARAN - PERTAMA**

Halaman :

<p>a) HAK : <b>PAKAI.</b>                  No. : <b>13</b>                  Desa / Kel. : <b>TUMIRESO.</b>                  Tgl. berakhirnya hak :</p>	<p>f) NAMA PEMEGANG HAK                  - <b>PEMERINTAH DESA TUMIRESO</b> -                  Tanggal lahir / akta pendirian</p>
<p>b) NIB <b>11.25.09.12.00018.</b>                  Letak Tanah  <b>Elek Madukero/ Sawah.</b></p>	
<p>c) ASAL HAK                  1. Konversi <b>Irak yasan</b>  <b>C. 42.P.11.S.II.</b>                  2. Pemberian hak                  3. Pemecahan / Pemisahan /                  Penggabungan bidang</p>	<p>g) PEMBUKUAN  <b>Wonorebo,</b> Tgl. <b>24-8-1999</b>                  Kepala Kantor Pertanahan                  Kabupaten / Kotamadya  <b>WONOREBO.</b>                  ttd.</p>
<p>d) DASAR PENDAFTARAN                  1. Daftar Isian 202                  Tgl. <b>16-5-1999.</b>                  No. <b>295/A/99.</b>                  2. Surat Keputusan                  Tgl.                  No.                  3. Permohonan Pemecahan/                  Pemisahan / Penggabungan bidang                  Tgl.                  No.</p>	<p>h) PENERBITAN SERTIPIKAT  <b>Wonorebo,</b> Tgl. <b>24-8-1999</b>                  Kepala Kantor Pertanahan                  Kabupaten / Kotamadya  <b>WONOREBO.</b></p>
<p>e) SURAT UKUR                  Tgl. : <b>17 - 5 - 1999.</b>                  No. : <b>18 /TPH/ 1999.</b>                  Luas. : <b>3.660.M2.</b></p>	<p>  <b>Ir. TJIPTADI, SH.</b>                  NIP <b>010 166 138.</b></p>
<p>i) PENUNJUK</p>	



11 • 25 • 09 • 12 • 4 • 00018

NIB : 11.25.09.12.00018

C ; 42; P. 11; S.II

**SURAT UKUR**

Nomor : 18 / BPN / 19 . 99.

**SEBIDANG TANAH TERLETAK DALAM**

Propinsi : Jawa Tengah

Kabupaten / Kotamadya : Wonosobo

Kecamatan : Wonosobo

Desa / Kelurahan : Bunireso

Peta : Nomor Peta Pendaftaran :

Lembar : Kotak :

Kedaaan Tanah : Tanah pertanian; (Pengkok Bayan Kaum.)

Tanda-tanda batas : Patok bambu;

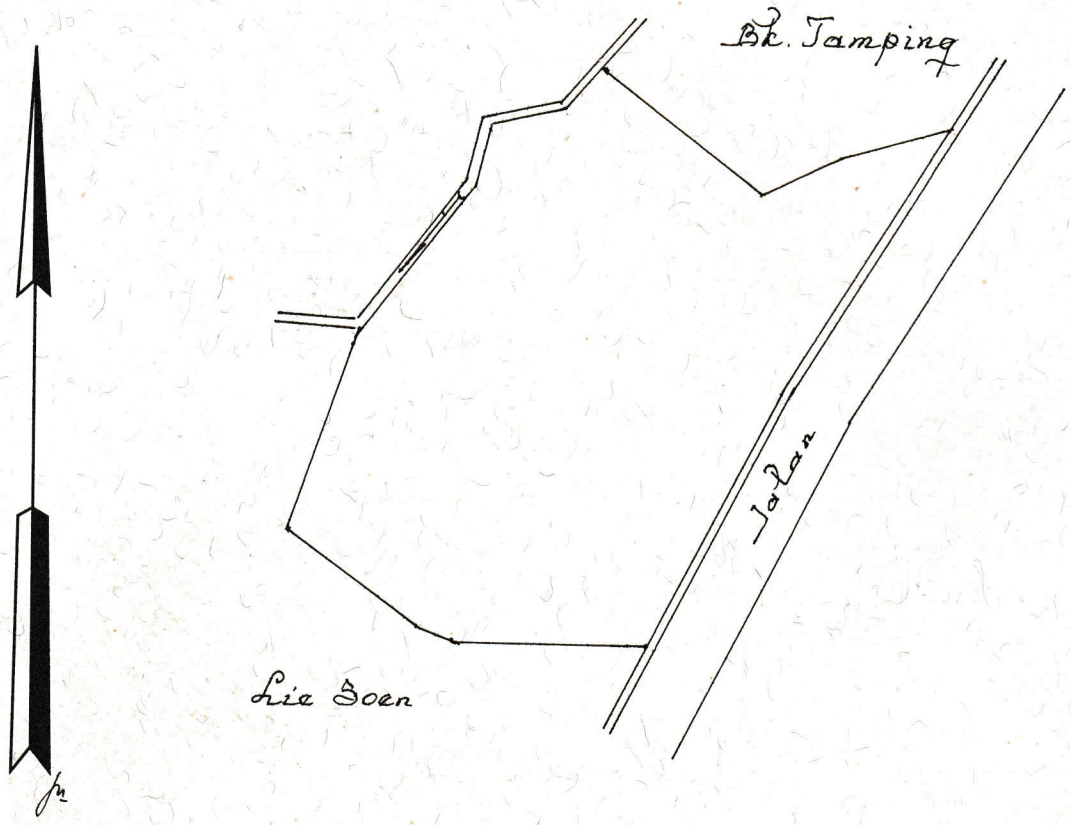
Luas : ± 3660 M2. ( Tiga ribu enam ratus enam puluh meter persegi )

Penunjukan dan penetapan batas : batas-2 ditunjukkan oleh :Bp. ZUBAIDI.



SKALA 1 : .....1000.....

SECRET MA



PENJELASAN : ..... batas tanah ini

SECRET MA

