


ABH895953

461/123

DAFTAR ISIAN 206

KEMENTERIAN AGRARIA DAN TATA RUANG / BADAN PERTANAHAN NASIONAL REPUBLIK INDONESIA




SERTIPIKAT (TANDA BUKTI HAK)

KANTOR PERTANAHAN
KABUPATEN / KOTA

WONOSOBO

1 1 • 2 5 • 0 9 • 1 2 • 4 • 0 0 0 4 4

KEMENTERIAN AGRARIA DAN TATA RUANG /
BADAN PERTANAHAN NASIONAL
REPUBLIC INDONESIA



SERTIPIKAT

HAK : PAKAI No. 00044

PROVINSI : JAWA TENGAH
KABUPATEN / KOTA : WONOSOBO
KECAMATAN : WONOSOBO
DESA / KELURAHAN : BUMIRESO

DAFTAR ISIAN 307
No. 31105 / 2023

DAFTAR ISIAN 208
No. 14492 / 2023

KANTOR PERTANAHAN
KABUPATEN / KOTA
WONOSOBO

1 1 • 2 5 • 0 9 • 1 2 • 4 • 0 0 0 4 4

PENDAFTARAN - PERTAMA

Halaman :

<p>a) HAK : PAKAI No. : 00044 Desa / Kel : BUMIRESO Tgl. berakhirnya hak : Untuk jangka waktu selama dipergunakan</p>	<p>f) NAMA PEMEGANG HAK PEMERINTAH KABUPATEN WONOSOBO Tanggal lahir / akta pendirian</p>
<p>b) NIB 11250912.01423 Letak Tanah BUMIRESO</p>	<p>Tanggal lahir / akta pendirian</p>
<p>c) ASAL HAK 1. Konversi 2. Pemberian Hak dari Tanah Negara Aset Pemerintah Kabupaten Wonosobo 3. Pemecahan / Pemisahan / Penggabungan bidang</p>	<p>g) PEMBUKUAN Wonosobo, 23-06-2023 Kepala Kantor Pertanahan Kabupaten / Kota Wonosobo ttd</p>
<p>d) DASAR PENDAFTARAN 1. Daftar Isian 202 Tgl. No. 2. Surat Keputusan Kakantah Tgl. 20/06/2023 Kab. Wonosobo No. 52/HP/BPN-11.25/VI/2023 3. Permohonan Pemecahan / Pemisahan / Penggabungan bidang Tgl. No.</p>	<p>AGUNG BASUKI, S.ST., M.H. NIP 19770728 199803 1 005 h) PENERBITAN SERTIPIKAT Wonosobo, 23-06-2023 Kepala Kantor Pertanahan, Kabupaten / Kota Wonosobo</p>
<p>e) SURAT UKUR Tgl. 21/06/2023 No. 00510/Bumireso/2023 Luas : 373 M²</p>	<p>AGUNG BASUKI, S.ST., M.H. NIP 19770728 199803 1 005</p>
<p>i) PENUNJUK - Dipergunakan untuk Pertanian (Bengkok). - Hak Pakai ini tidak boleh dipergunakan untuk tujuan lain / dialihkan haknya tanpa persetujuan tertulis dari Kepala Kantor Pertanahan Kabupaten Wonosobo.</p>	

ABH895953

DAFTAR ISIAN 207

NIB : 11250912.01423

1	1	•	2	5	•	0	9	•	1	2	•	4	•	0	0	0	4	4
---	---	---	---	---	---	---	---	---	---	---	---	---	---	---	---	---	---	---

SURAT UKUR

Nomor : 00510/Bumireso/2023

SEBIDANG TANAH TERLETAK DALAM

Provinsi : JAWA TENGAH

Kabupaten / Kota : WONOSOBO

Kecamatan : WONOSOBO

Desa / Kelurahan : BUMIRESO

Peta : Pendaftaran Nomor Peta Pendaftaran : 49-1-36.068-08-1-4

Lembar : Kotak : E3

Keadaan Tanah : Sebidang tanah pertanian (Bengkok Tampung)

Tanda-tanda batas : Telah terpasang sesuai dengan Peraturan Pemerintah Nomor 24 Tahun 1997 jo Peraturan

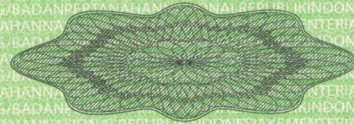
Menteri Negara Agraria/ Kepala Badan Pertanahan Nasional Nomor 3 Tahun 1997 Pasal 22 Ayat 1.

Luas : 373 m2 (Tiga Ratus Tujuh Puluh Tiga Meter Persegi)

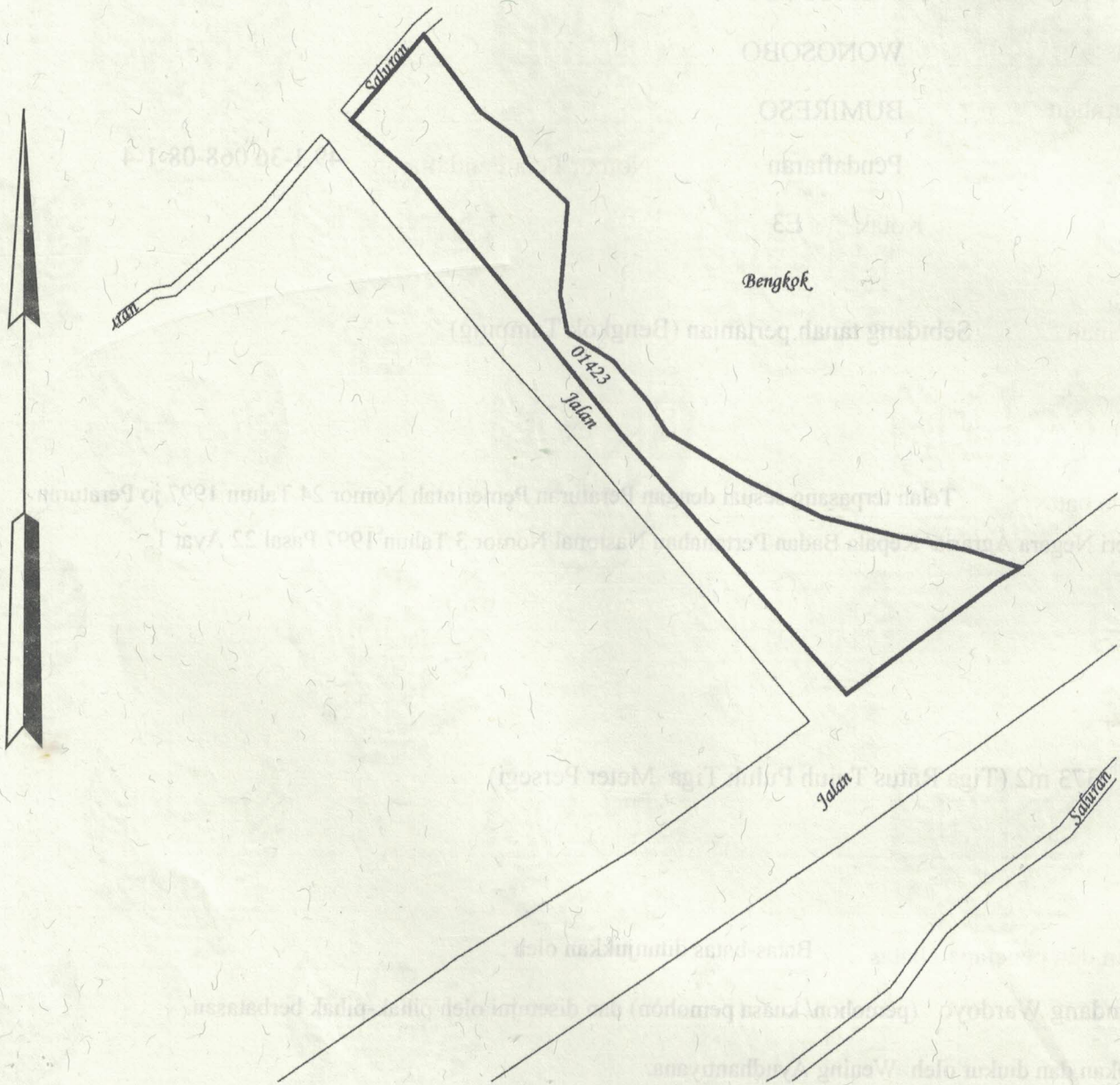
Penunjukan dan penetapan batas : Batas-batas ditunjukkan oleh :

One Andang Wardoyo (pemohon/ kuasa pemohon) dan disetujui oleh pihak-pihak berbatasan.

Ditetapkan dan diukur oleh Wening Ayudhantiyana.



SKALA 1 : 500



Koordinat Titik Tengah : $X=246996.9322$ $Y=685893.5399$

PENJELASAN : batas tanah ini

