



BADAN PERTANAHAN NASIONAL



SERTIPIKAT (TANDA BUKTI HAK)


KANTOR PERTANAHAN
KABUPATEN / KOTAMADYA

W O N O S O B O .

11	•	25	•	09	•	12	•	4	•	000	15
----	---	----	---	----	---	----	---	---	---	-----	----

AN 139726

BADAN PERTANAHAN NASIONAL



SERTIPIKAT

HAK : PAKAI No. 15

PROPINSI : Jawa Tengah.

KABUPATEN / KOTAMADYA : Wonorejo.

KECAMATAN : Wonorejo.

DESA / KELURAHAN : Bunirejo.

DAFTAR ISIAN 208
No. 1076/A/987... /1999

DAFTAR ISIAN 307
No. 1076/A/987... /1999

KANTOR PERTANAHAN
KABUPATEN / KOTAMADYA

WONOREJO.

11 • 25 • 09 • 12 • 4 • 00015

PENDAFTARAN - PERTAMA

Halaman :

<p>a) HAK : PAKAI No. : 15 Desa / Kel. : Bumireso Tgl. berakhirnya hak :</p>	<p>f) NAMA PEMEGANG HAK ◆ PEMERINTAHAN DESA BUMIRESO ◆ Tanggal lahir / akta pendirian</p>
<p>b) NIB 11.25.09.12.00014 Letak Tanah Blok Madukoro / Sawah</p>	
<p>c) ASAL HAK 1. Konversi Hak Yasan C.1 P.7 S.II 2. Pemberian hak 3. Pemecahan / Pemisahan / Penggabungan bidang</p>	<p>g) PEMBUKUAN Wonosobo Tgl. 27-7-1999 Kepala Kantor Pertanahan Kabupaten / Kotamadya- Wonosobo ttd.</p>
<p>d) DASAR PENDAFTARAN 1. Daftar Isian 202 Tgl. 16-5-1999 No. 295/A/1999 2. Surat Keputusan Tgl. No. 3. Permohonan Pemecahan / Pemisahan / Penggabungan bidang Tgl. No.</p>	<p>h) PENERBITAN SERTIPIKAT Ir TJIPTADI, SH. NIP 010 166 138 Wonosobo Tgl. 27-7-1999 Kepala Kantor Pertanahan Kabupaten / Kotamadya- Wonosobo</p>
<p>e) SURAT UKUR Tgl. 17-5-1999 No. 14/BPN/1999 Luas. 11.370 M2</p>	<p>..... Ir TJIPTADI, SH. NIP 010 166 138</p>
<p>i) PENUNJUK</p>	



AN 139726

DAFTAR ISIAN 207

11 • 25 • 09 • 12 • 4 • 000 15

NIB : 11.25.09.12.00014

SURAT UKUR

C : 1; P. 7; S.II

Nomor : 14...../BPN...../19.99...

SEBIDANG TANAH TERLETAK DALAM

Propinsi : Jawa Tengah

Kabupaten / Kotamadya : Wonosobo

Kecamatan : Wonosobo

Desa / Kelurahan : Bumireso

Peta : Nomor Peta Pendaftaran :

Lembar : Kotak :

Keadaan Tanah : Tanah pertanian; (Bungkuk Lurah);



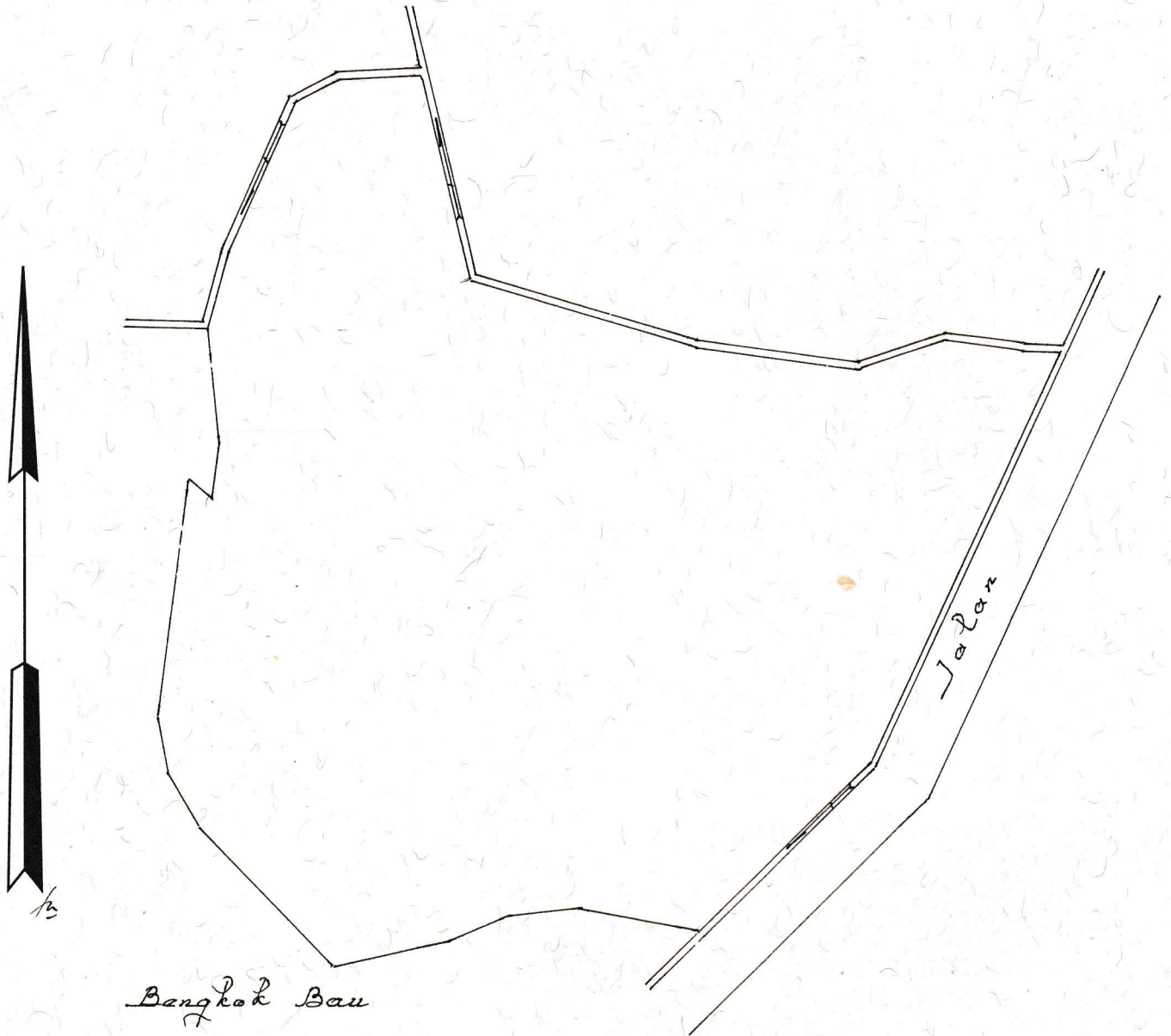
Tanda-tanda batas : Patok bambu;

Luas : ± 11.370 M2. (Sebelas ribu tiga ratus tujuh puluh meter persegi).

Penunjukan dan penetapan batas : batas-2 ditunjukkan oleh : Bp. ZUBAIDI,

SKALA 1 : ..1000.....

1000



PENJELASAN : batas tanah ini

1000

