

BADAN PERTANAHAN NASIONAL




SERTIPIKAT (TANDA BUKTI HAK)

KANTOR PERTANAHAN
KABUPATEN / KOTAMADYA

WONOSOBO.

11.25.09.12.4.00013

BADAN PERTANAHAN NASIONAL



SERTIPIKAT

HAK : **PAKAI.** No. **13**

PROPINSI : **JAWA - TENGAH.**

KABUPATEN / KOTAMADYA : **WOROSODO.**

KECAMATAN : **WOROSODO.**

D-E-S-A / KELURAHAN : **TUMIRESO.**

DAFTAR ISIAN 208
No. **1074 / A / BPN / 1999**


DAFTAR ISIAN 307
No. **1074 / A / BPN / 1999**

KANTOR PERTANAHAN
KABUPATEN / KOTAMADYA

WOROSODO.

11 • 25 • 09 • 12 • 4 • 00013

<p>a) HAK : PAKAI. No. : 13 Desa / Kel. : TUMIRESO. Tgl. berakhirnya hak : 11.25.09.12.00016. Letak Tanah Flek Madukoro / Sawah.</p>	<p>d) NAMA PEMEGANG HAK = PEMERINTAH DESA TUMIRESO = Tanggal lahir/ akta pendirian</p>
<p>b) 1. Konversi <i>lruk yasan</i> C. 29.P.37.S.III. 2. Pemberian hak 3. Pemecahan / Pemisahan / Penggabungan bidang</p>	<p>g) PEMBUKUAN Wonorebo, Tgl. 27-7-1999 Kepala Kantor Pertanahan Kabupaten / Kotamadya WONOSOTO. ttd. Ir. TJIPTADI, SH. NIP 010 166 138.</p>
<p>d) DASAR PENDAFTARAN 1. Daftar Isian 202 Tgl. 16-5-1999 No. 295/A/99. 2. Surat Keputusan Tgl. No. 3. Permohonan Pemecahan / Pemisahan / Penggabungan bidang Tgl. No.</p>	<p>h) PENERBITAN SERTIPIKAT Wonorebo, Tgl. 27-7-1999 Kepala Kantor Pertanahan Kabupaten / Kotamadya WONOSOTO. Ir. TJIPTADI, SH. NIP 010 166 138.</p>
<p>e) SURAT UKUR Tgl. : 17-5-1999. No. : 16/IPH/1999. Luas. : 6.330.M2.</p>	<p>Ir. TJIPTADI, SH. NIP 010 166 138.</p>
<p>i) PENUNJUK</p>	



AN 139738

DAFTAR ISIAN 207

11 • 25 • 09 • 12 • 4 • 00013

NIB : 11.25.09.12.00016

C : 29; P.37; S.III

SURAT UKUR

Nomor : 16 / BPN / 19.99.

SEBIDANG TANAH TERLETAK DALAM

Propinsi : Jawa Tengah

Kabupaten / Kotamadya : Wonosobo

Kecamatan : Wonosobo

Desa / Kelurahan : Bumireso

Peta : Nomor Peta Pendaftaran

Lembar : Kotak

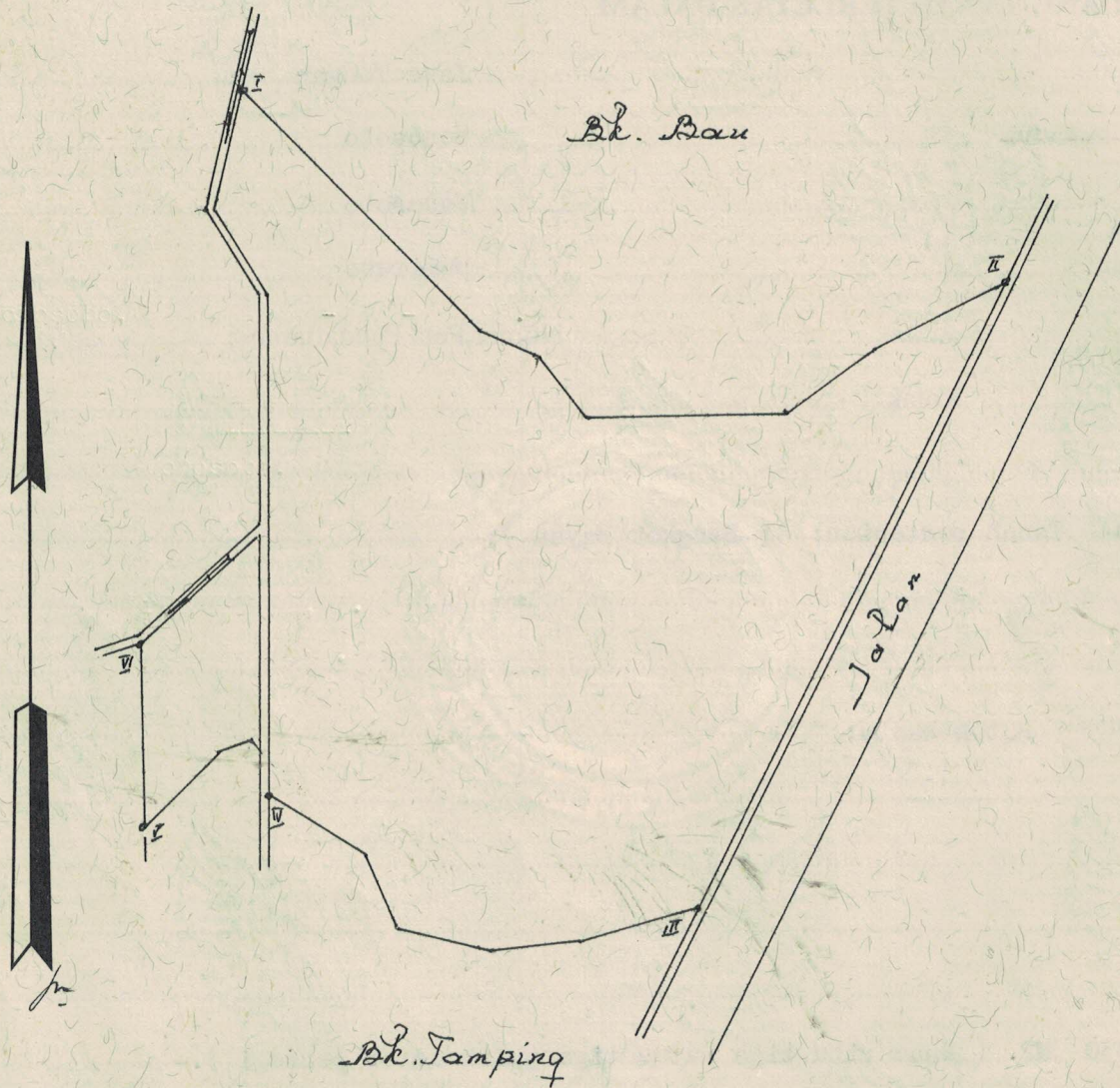
Keadaan Tanah : Tanah pertanian; (Bangkok Bayan)

Tanda-tanda batas : Patok bambu

Luas : ± 6330 M2. (enam ribu tiga ratus tiga puluh meter persegi).

Penunjukan dan penetapan batas : batas-2 ditunjukkan oleh : Bp. ZUBAIDI.





PENJELASAN : batas tanah ini

SEYEN WA

