


KEMENTERIAN AGRARIA DAN TATA RUANG / BADAN PERTANAHAN NASIONAL REPUBLIK INDONESIA




SERTIPIKAT (TANDA BUKTI HAK)

KANTOR PERTANAHAN
KABUPATEN / KOTA

WONOSOBO

1	1	•	2	5	•	0	9	•	1	1	•	4	•	0	0	0	8	3
---	---	---	---	---	---	---	---	---	---	---	---	---	---	---	---	---	---	---

KEMENTERIAN AGRARIA DAN TATA RUANG / BADAN PERTANAHAN NASIONAL REPUBLIK INDONESIA



SERTIPIKAT

HAK : PAKAI No. 00083

PROVINSI : JAWA TENGAH

KABUPATEN / KOTA : WONOSOBO

KECAMATAN : WONOSOBO

D E S A / KELURAHAN : ROJOIMO

KANTOR PERTANAHAN
KABUPATEN / KOTA
WONOSOBO


DAFTAR ISIAN 307
No. 50508 / 2023

DAFTAR ISIAN 208
No. 24584 / 2023

1 1 • 2 5 • 0 9 • 1 1 • 4 • 0 0 0 8 3

PENDAFTARAN - PERTAMA

Halaman :

<p>a) HAK : PAKAI</p> <p>No. : 00083</p> <p>Desa / Kel : ROJOIMO</p> <p>Tgl. berakhirnya hak : Untuk jangka waktu selama dipergunakan</p>	<p>f) NAMA PEMEGANG HAK</p> <p style="text-align: center;">PEMERINTAH KABUPATEN WONOSOBO</p> <p>Tanggal lahir / akta pendirian</p>
<p>b) NIB 11250911.01927</p> <p>Letak Tanah ROJOIMO</p>	<p>g) PEMBUKUAN</p> <p style="text-align: center;">Wonosobo, 13-07-2023</p> <p style="text-align: center;">Kepala Kantor Pertanahan Kabupaten / Kota Wonosobo</p> <p style="text-align: right;">ttd</p>
<p>c) ASAL HAK</p> <p>1. Konversi</p> <p>2. Pemberian Hak dari Tanah Negara Aset Pemerintah Kabupaten Wonosobo</p> <p>3. Pemecahan / Pemisahan / Penggabungan bidang</p>	<p style="text-align: center;">AGUNG BASUKI, S.ST., M.H....</p> <p style="text-align: center;">NIP 19770728 199803 1 005</p>
<p>d) DASAR PENDAFTARAN</p> <p>1. Daftar Isian 202</p> <p>Tgl.</p> <p>No.</p> <p>2. Surat Keputusan Kakantah</p> <p>Tgl. 07/07/2023 Kab. Wonosobo</p> <p>No. 161/HP/BPN-11.25/VII/2023</p> <p>3. Permohonan Pemecahan / Pemisahan / Penggabungan bidang</p> <p>Tgl.</p> <p>No.</p>	<p>h) PENERBITAN SERTIPIKAT</p> <p style="text-align: center;">Wonosobo, 13-07-2023</p> <p style="text-align: center;">Kepala Kantor Pertanahan Kabupaten / Kota </p> <p style="text-align: center;">Wonosobo</p> <div style="text-align: center;">  <p style="margin-top: 10px;">AGUNG BASUKI, S.ST., M.H....</p> <p>NIP 19770728 199803 1 005</p> </div>
<p>e) SURAT UKUR</p> <p>Tgl. 12/07/2023</p> <p>No. 00494/Rojoimo/2023</p> <p>Luas : 181 M²</p>	<p style="text-align: center;">AGUNG BASUKI, S.ST., M.H....</p> <p style="text-align: center;">NIP 19770728 199803 1 005</p>
<p>i) PENUNJUK</p> <ul style="list-style-type: none"> - Dipergunakan untuk Jalan. - Hak Pakai ini tidak boleh dipergunakan untuk tujuan lain / dialihkan haknya tanpa persetujuan tertulis Kepala Kantor Pertanahan Kabupaten Wonosobo. 	

ABM414304

DAFTAR ISIAN 207

1 1 • 2 5 • 0 9 • 1 1 • 4 • 0 0 0 8 3

NIB : 11250911.01927

SURAT UKUR

Nomor : 00494/Rojoimo/2023

SEBIDANG TANAH TERLEKAT DALAM

Provinsi : JAWA TENGAH

Kabupaten / Kota : WONOSOBO

Kecamatan : WONOSOBO

Desa / Kelurahan : ROJOIMO

Peta : Pendaftaran Nomor Peta Pendaftaran : 49.1-36.068-07-9-1

Lembar : Kotak : D2

Keadaan Tanah : Sebidang tanah dipergunakan untuk jalan.

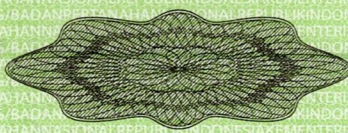
Tanda-tanda batas : Telah terpasang sesuai dengan Peraturan Pemerintah Nomor 24 Tahun 1997 jo Peraturan Menteri Negara Agraria/ Kepala Badan Pertanahan Nasional Nomor 3 Tahun 1997 Pasal 22 Ayat 1.

Luas : 181 m2 (Seratus Delapan Puluh Satu Meter Persegi)

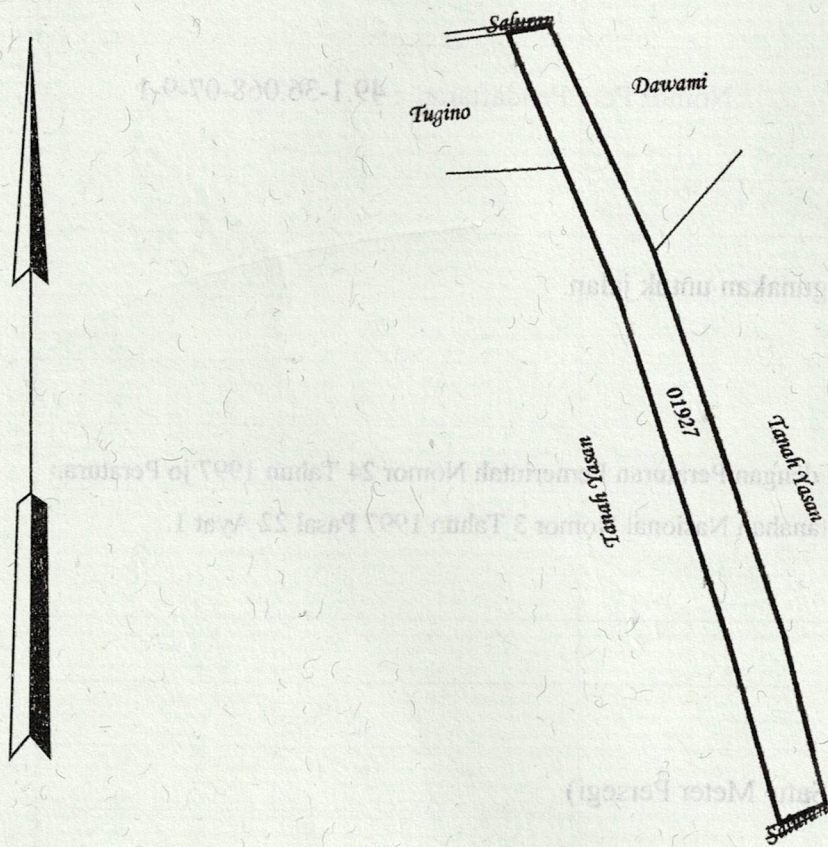
Penunjukan dan penetapan batas : Batas-batas ditunjukkan oleh :

ONE ANDANG WARDOYO (pemohon/ kuasa pemohon) dan disetujui oleh pihak-pihak berbatasan.

Ditetapkan dan diukur oleh Dinta Avrila Pinandita.



SKALA 1 : 500



Koordinat Titik Tengah : $X=246178.3642$ $Y=686587.1493$

PENJELASAN : batas tanah ini

