

# KEMENTERIAN AGRARIA DAN TATA RUANG / BADAN PERTANAHAN NASIONAL REPUBLIK INDONESIA



## SERTIPIKAT (TANDA BUKTI HAK)




KANTOR PERTANAHAN  
KABUPATEN / KOTA

WONOSOBO

1 1 • 2 5 • 0 9 • 1 1 • 4 • 0 0 0 6 3

KEMENTERIAN AGRARIA DAN TATA RUANG /  
BADAN PERTANAHAN NASIONAL  
REPUBLIK INDONESIA



SERTIPIKAT

HAK : PAKAI No. 00063

PROVINSI : JAWA TENGAH

KABUPATEN / KOTA : WONOSOBO

KECAMATAN : WONOSOBO

DESA / KELURAHAN : ROJOIMO

KANTOR PERTANAHAN  
KABUPATEN / KOTA  
WONOSOBO


DAFTAR ISIAN 307  
No. 74878 / 2020  
DAFTAR ISIAN 208  
No. 37241 / 2020

1 1 • 2 5 • 0 9 • 1 1 • 4 • 0 0 0 6 3

PENDAFTARAN - PERTAMA

Halaman :

<p>a) HAK : <b>PAKAI</b></p> <p>No. : <b>00063</b></p> <p>Desa / Kel. : <b>ROJOIMO</b></p> <p>Tgl. berakhirnya hak : <b>Untuk jangka waktu selama dipergunakan</b></p>	<p>f) NAMA PEMEGANG HAK</p> <p><b>PEMERINTAH KABUPATEN WONOSOBO</b></p> <p>Tanggal lahir / akta pendirian</p>
<p>b) NIB : <b>11250911.01742</b></p> <p>Letak Tanah <b>ROJOIMO</b></p>	<p>g) PEMBUKUAN</p> <p><b>Wonosobo, 28/12/2020</b></p> <p>Kepala Kantor Pertanahan <b>Wonosobo</b></p>
<p>c) ASAL HAK</p> <p>1. <b>Konversi</b></p> <p>2. <b>Pemberian Hak dari Tanah Negara Aset Pemerintah Kabupaten Wonosobo.</b></p> <p>3. <b>Pemecahan / Pemisahan / Penggabungan bidang</b></p>	<p>h) PENERBITAN SERTIPIKAT</p> <p><b>BUDIONO, A.Ptnh., M.H.</b></p> <p>NIP. <b>19700402 198903 1 003</b></p> <p><b>Wonosobo, 28/12/2020</b></p> <p>Kepala Kantor Pertanahan <b>Wonosobo</b></p>
<p>d) DASAR PENDAFTARAN</p> <p>1. <b>Daftar Isian 202</b></p> <p>Tgl. <b>16/12/2020</b></p> <p>No. <b>00371/SKHP/BPN-11.25/XII/2020</b></p> <p>2. <b>Surat Keputusan Kakantah Kab. Wonosobo</b></p> <p>3. <b>Permohonan Pemecahan / Pemisahan / Penggabungan bidang</b></p> <p>Tgl. <b>23/12/2020</b></p> <p>No. <b>00316/Rojoimo/2020</b></p> <p>Luas : <b>288 M<sup>2</sup></b></p>	<p><b>BUDIONO, A.Ptnh., M.H.</b></p> <p>NIP. <b>19700402 198903 1 003</b></p>
<p>e) SURAT UKUR</p> <p>Tgl. <b>23/12/2020</b></p> <p>No. <b>00316/Rojoimo/2020</b></p> <p>Luas : <b>288 M<sup>2</sup></b></p>	<p>f) PENUNJUK</p> <ul style="list-style-type: none"> <li>- <b>Dipergunakan untuk Pertanian.</b></li> <li>- <b>Hak Pakai ini tidak boleh dipergunakan untuk tujuan lain / dialihkan haknya tanpa persetujuan tertulis dari Kepala Kantor Pertanahan Kabupaten Wonosobo.</b></li> </ul>



AAS309698

DAFTAR ISI AN 207

1	1	•	2	5	•	0	9	•	1	1	•	4	•	0	0	0	6	3
---	---	---	---	---	---	---	---	---	---	---	---	---	---	---	---	---	---	---

NIB : 11250911.01742

# SURAT UKUR

Nomor : 00316/Rojoimo/2020

## SEBIDANG TANAH TERLEKAT DALAM

Provinsi : **JAWA TENGAH**

Kabupaten / Kota : **WONOSOBO**

Kecamatan : **WONOSOBO**

Desa / Kelurahan : **ROJOIMO**

Peta : Pendaftaran Nomor Peta Pendaftaran : **49.1-36.068-08-4-1**

Lembar : Kotak : **D1**

Keadaan Tanah : **Sebidang tanah pertanian**

Tanda-tanda batas : **Telah terpasang sesuai dengan Peraturan Pemerintah Nomor 24 Tahun 1997 jo Peraturan**

**Menteri Negara Agraria/ Kepala Badan Pertanahan Nasional Nomor 3 Tahun 1997 Pasal 22 Ayat 1.**

Luas : **288 m2 (Dua Ratus Delapan Puluh Delapan Meter Persegi)**

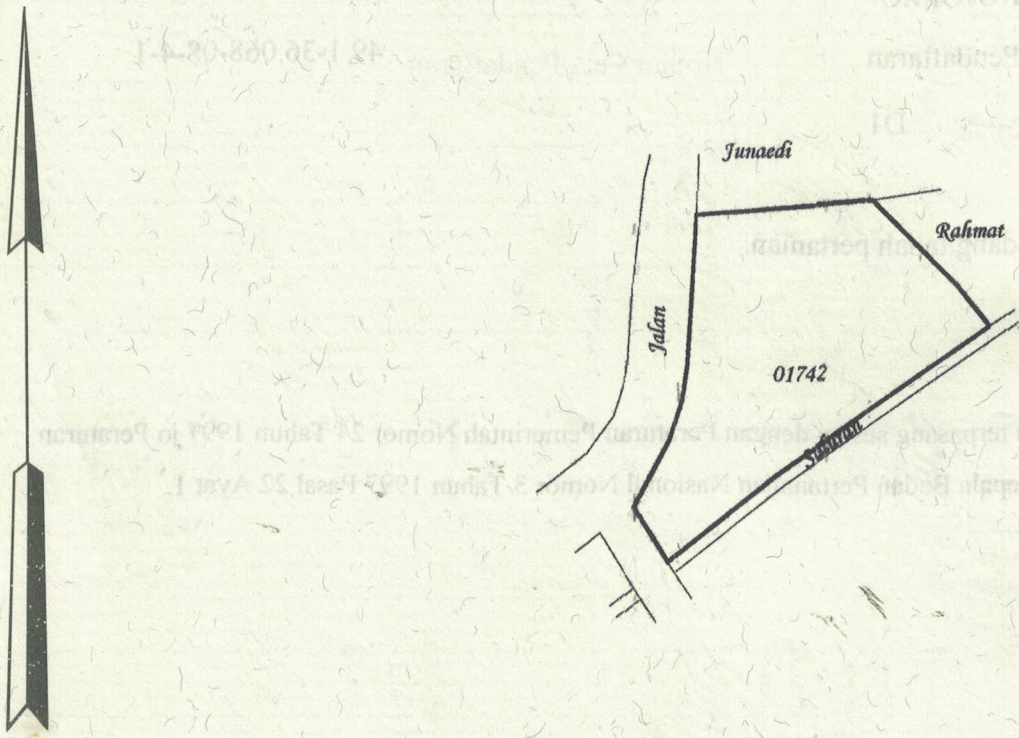
Penunjukan dan penetapan batas : **Batas-batas ditunjukkan oleh :**

**ONE ANDANG WARDOYO (pemohon/ kuasa pemohon) dan disetujui oleh pihak-pihak berbatasan.**

**Ditetapkan dan diukur oleh Dinta Avrila Pinandita.**



SKALA 1 : .....



Koordinat Titik Tengah : X=246695.3774 Y=686025.8687

PENJELASAN : ..... batas tanah ini

