

KEMENTERIAN AGRARIA DAN TATA RUANG / BADAN PERTANAHAN NASIONAL REPUBLIK INDONESIA




SERTIPIKAT (TANDA BUKTI HAK)

KANTOR PERTANAHAN
KABUPATEN / KOTA
WONOSOBO

1 1 • 2 5 • 0 9 • 1 1 • 4 • 0 0 0 5 3

KEMENTERIAN AGRARIA DAN TATA RUANG /
BADAN PERTANAHAN NASIONAL
REPUBLIK INDONESIA



SERTIPIKAT

HAK :

PAKAI

No. 00053

PROVINSI

JAWA TENGAH

KABUPATEN / KOTA

WONOSOBO

KECAMATAN

WONOSOBO

D-E-S-A / KELURAHAN

ROJOIMO

KANTOR PERTANAHAN
KABUPATEN / KOTA
WONOSOBO

DAFTAR ISIAN 307
No. 73295 / 2020

DAFTAR ISIAN 208
No. 36403 / 2020

1 1 . 2 5 . 0 9 . 1 1 . 4 . 0 0 0 5 3

PENDAFTARAN - PERTAMA

Halaman :

<p>a) HAK : PAKAI</p> <p>No. : 00053</p> <p>Desa / Kel : ROJOIMO</p> <p>Tgl. berakhirnya hak : Untuk jangka waktu selama dipergunakan</p>	<p>f) NAMA PEMEGANG HAK</p> <p align="center">PEMERINTAH KABUPATEN WONOSOBO</p> <p>Tanggal lahir / akta pendirian</p>
<p>b) NIB 11250911.01704</p> <p>Letak Tanah ROJOIMO</p>	<p>g) PEMBUKUAN</p> <p align="center">Wonosobo, 08/12/2020</p> <p align="center">Kepala Kantor Pertanahan Kabupaten / Kota Wonosobo</p>
<p>c) ASAL HAK</p> <p>1. Konversi</p> <p>2. Pemberian Hak dari Tanah Negara Aset Pemerintah Kabupaten Wonosobo.</p> <p>3. Pemecahan / Pemisahan Penggabungan bidang</p>	<p align="center">BUDIONO, A.Ptnh., M.H.</p> <p align="center">NIP 19700402 198903 1 003</p>
<p>d) DASAR PENDAFTARAN</p> <p>1. Daftar Isian 202</p> <p>Tgl. 03/12/2020</p> <p>No. 203/HP/BPN-11.25/2020</p> <p>2. Surat Keputusan Kakantah Kab. Wonosobo</p> <p>Tgl. 03/12/2020</p> <p>No. 203/HP/BPN-11.25/2020</p> <p>3. Permohonan Pemecahan / Pemisahan / Penggabungan bidang</p> <p>Tgl.</p> <p>No.</p>	<p>h) PENERBITAN SERTIPIKAT</p> <p align="center">Wonosobo, 08/12/2020</p> <p align="center">Kepala Kantor Pertanahan Kabupaten / Kota Wonosobo</p>
<p>e) SURAT UKUR</p> <p>Tgl. 05/12/2020</p> <p>No. 00269/Rojoimo/2020</p> <p>Luas 258 M²</p>	<p align="center">BUDIONO, A.Ptnh., M.H.</p> <p align="center">NIP 19700402 198903 1 003</p>
<p>i) PENUNJUK</p> <ul style="list-style-type: none"> - Dipergunakan untuk Jalan Desa. - Hak Pakai ini tidak boleh dipergunakan untuk tujuan lain / dialihkan haknya tanpa persetujuan tertu Kepala Kantor Pertanahan Kabupaten Wonosobo. 	



AAS309546

1 1 • 2 5 • 0 9 • 1 1 • 4 • 0 0 0 5 3

DAFTAR ISIAN 207
NIB : 11250911.01704

SURAT UKUR

Nomor : 00269/Rojoimo/2020

SEBIDANG TANAH TERLETAK DALAM

Provinsi : **JAWA TENGAH**

Kabupaten / Kota : **WONOSOBO**

Kecamatan : **WONOSOBO**

Desa / Kelurahan : **ROJOIMO**

Peta : **Pendaftaran**

Nomor Peta Pendaftaran : **49.1-36.068-08-4**

Lembar : **Kotak : B1**

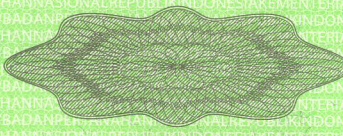
Kadaan Tanah : **Sebidang tanah digunakan untuk jalan**

Tanda-tanda batas : **Telah terpasang sesuai dengan Peraturan Pemerintah Nomor 24 Tahun 1997 jo Peraturan Menteri Negara Agraria/ Kepala Badan Pertanahan Nasional Nomor 3 Tahun 1997 Pasal 22 Ayat 1.**

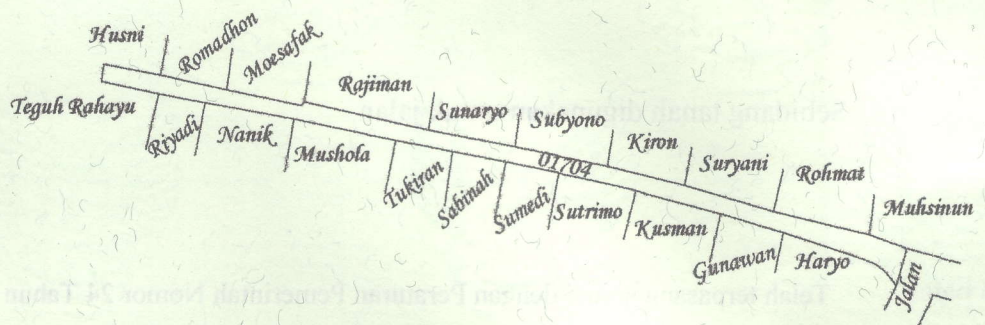
Luas : **258 m2 (Dua Ratus Lima Puluh Delapan Meter Persegi)**

Penunjukan dan penetapan batas : **Batas-batas ditunjukkan oleh : ONE ANDANG WARDOYO (pemohon/ kuasa pemohon) dan disetujui oleh pihak-pihak berbatasan.**

Ditapkan dan diukur oleh **Dinta Avrila Pinandita.**



SKALA 1 :



Koordinat Titik Tengah : $X=246644.8812$ $Y=686084.7535$

PENJELASAN :

batas tanah ini

