

KEMENTERIAN AGRARIA DAN TATA RUANG / BADAN PERTANAHAN NASIONAL REPUBLIK INDONESIA




SERTIPIKAT (TANDA BUKTI HAK)

KANTOR PERTANAHAN
KABUPATEN / KOTA

WONOSOBO

1 1 • 2 5 • 0 9 • 1 1 • 4 • 0 0 0 5 0

KEMENTERIAN AGRARIA DAN TATA RUANG /
BADAN PERTANAHAN NASIONAL
REPUBLIK INDONESIA



SERTIPIKAT

HAK : PAKAI No. 00050

PROVINSI : JAWA TENGAH

KABUPATEN / KOTA : WONOSOBO

KECAMATAN : WONOSOBO

DESA / KELURAHAN : ROJOIMO

KANTOR PERTANAHAN
KABUPATEN / KOTA

WONOSOBO

DAFTAR ISIAN 307
No. 73292 / 2020

DAFTAR ISIAN 208
No. 36400 / 2020

1 1 . 2 5 . 0 9 . 1 1 . 4 . 0 0 0 5 0

AAS309552

DAFTAR ISIAN 207

1 1 • 2 5 • 0 9 • 1 1 • 4 • 0 0 0 5 0

NIB : 11250911.01715

SURAT UKUR

Nomor : **00289/Rojoimo/2020**

SEBIDANG TANAH TERLETAK DALAM

Provinsi : **JAWA TENGAH**

Kabupaten / Kota : **WONOSOBO**

Kecamatan : **WONOSOBO**

Desa / Kelurahan : **ROJOIMO**

Peta : Pendaftaran Nomor Peta Pendaftaran : **49.1-36.068-07-6-4**

Lembar : Kotak : **A4**

Keadaan Tanah : **Sebidang tanah digunakan untuk jalan**

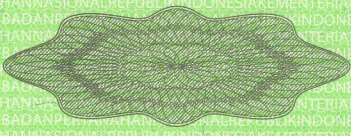
Tanda-tanda batas : **Telah terpasang sesuai dengan Peraturan Pemerintah Nomor 24 Tahun 1997 jo Peraturan Menteri Negara Agraria/ Kepala Badan Pertanahan Nasional Nomor 3 Tahun 1997 Pasal 22 Ayat 1.**

Luas : **168 m2 (Seratus Enam Puluh Delapan Meter Persegi)**

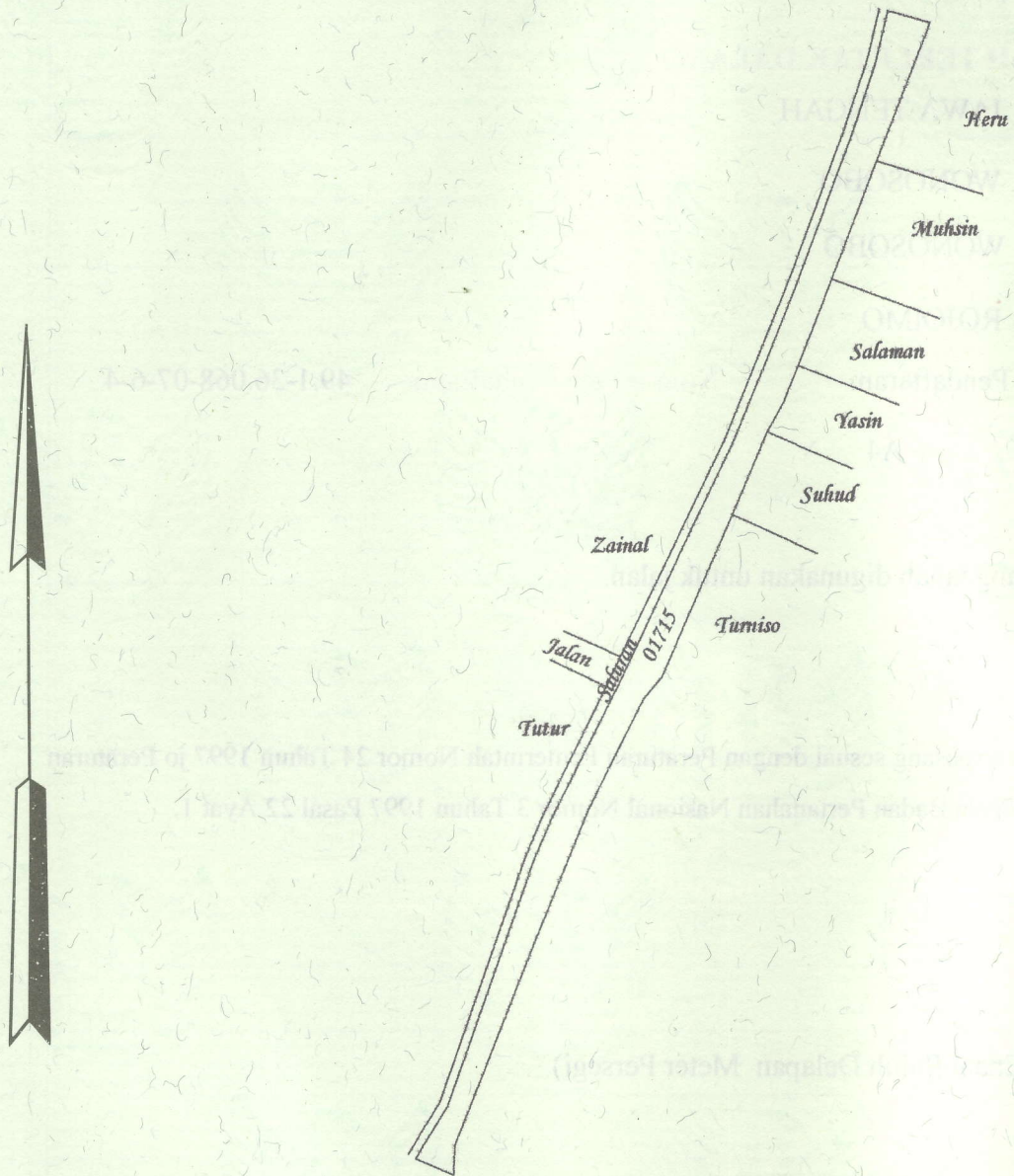
Penunjukan dan penetapan batas : **Batas-batas ditunjukkan oleh :**

ONE ANDANG WARDOYO (pemohon/ kuasa pemohon) dan disetujui oleh pihak-pihak berbatasan.

Ditetapkan dan diukur oleh Dinta Avrila Pinandita.



SKALA 1 :



Koordinat Titik Tengah : $X=246281.7387$ $Y=686418.0946$

PENJELASAN :

batas tanah ini

