


# KEMENTERIAN AGRARIA DAN TATA RUANG / BADAN PERTANAHAN NASIONAL REPUBLIK INDONESIA




## SERTIPIKAT (TANDA BUKTI HAK)

KANTOR PERTANAHAN  
KABUPATEN / KOTA

WONOSOBO

1	1	•	2	5	•	0	9	•	1	1	•	4	•	0	0	0	8	2
---	---	---	---	---	---	---	---	---	---	---	---	---	---	---	---	---	---	---

# KEMENTERIAN AGRARIA DAN TATA RUANG / BADAN PERTANAHAN NASIONAL REPUBLIK INDONESIA



## SERTIPIKAT

HAK : PAKAI No. 00082

PROVINSI : JAWA TENGAH

KABUPATEN / KOTA : WONOSOBO

KECAMATAN : WONOSOBO

DESA / KELURAHAN : ROJOIMO

DAFTAR ISIAN 307  
No. 49321 / 2023

DAFTAR ISIAN 208  
No. 23674 / 2023

KANTOR PERTANAHAN  
KABUPATEN / KOTA  
WONOSOBO

1	1	•	2	5	•	0	9	•	1	1	•	4	•	0	0	0	8	2
---	---	---	---	---	---	---	---	---	---	---	---	---	---	---	---	---	---	---

# PENDAFTARAN - PERTAMA

Halaman :

<p>a) HAK : <b>PAKAI</b>                  No. : <b>00082</b>                  Desa / Kel : <b>ROJOIMO</b>                  Tgl. berakhirnya hak :  <b>Untuk jangka waktu selama dipergunakan</b></p>	<p>f) NAMA PEMEGANG HAK  <b>PEMERINTAH KABUPATEN WONOSOBO</b>                   Tanggal lahir / akta pendirian</p>
<p>b) NIB <b>11250911.01918</b>                  Letak Tanah  <b>ROJOIMO</b></p>	<p>g) PEMBUKUAN  <b>Wonosobo, 12-07-2023</b>                  Kepala Kantor Pertanahan                  Kabupaten / Kota  <b>Wonosobo</b>                  ttd</p>
<p>c) ASAL HAK                  1. Konversi                  2. Pemberian Hak dari Tanah Negara Aset Pemerintah Kabupaten Wonosobo                  3. Pemecahan / Pemisahan / Penggabungan bidang</p>	<p>.....  <b>AGUNG BASUKI, S.ST., M.H.</b>.....                  NIP <b>19770728 199803 1 005</b></p>
<p>d) DASAR PENDAFTARAN                  1. Daftar Isian 202                  Tgl.                  No.                  2. Surat Keputusan <b>Kakantah</b>                  Tgl. <b>07/07/2023</b> <b>Kab. Wonosobo</b>                  No. <b>158/HP/BPN-11.25/VII/2023</b>                  3. Permohonan Pemecahan /                  Pemisahan / Penggabungan bidang                  Tgl.                  No.</p>	<p>h) PENERBITAN SERTIPIKAT  <b>Wonosobo, 12-07-2023</b>                  Kepala Kantor Pertanahan                  Kabupaten / Kota <b>W</b>  <b>Wonosobo</b></p>
<p>e) SURAT UKUR                  Tgl. <b>11/07/2023</b>                  No. <b>00493/Rojoimo/2023</b>                  Luas : <b>375 M<sup>2</sup></b></p>	<p>.....  <b>AGUNG BASUKI, S.ST., M.H.</b>.....                  NIP <b>19770728 199803 1 005</b></p>
<p>i) PENUNJUK                  - Dipergunakan untuk Jalan.                  - Hak Pakai ini tidak boleh dipergunakan untuk tujuan lain / dialihkan haknya tanpa persetujuan tertulis dari Kepala Kantor Pertanahan Kabupaten Wonosobo.</p>	



ABM413743

1	1	•	2	5	•	0	9	•	1	1	•	4	•	0	0	0	8	2
---	---	---	---	---	---	---	---	---	---	---	---	---	---	---	---	---	---	---

DAFTAR ISIAN 207

NIB : 11250911.01918

# SURAT UKUR

Nomor : 00493/Rojoimo/2023

## SEBIDANG TANAH TERLETAK DALAM

Provinsi : **JAWA TENGAH**  
 Kabupaten / Kota : **WONOSOBO**  
 Kecamatan : **WONOSOBO**  
 Desa / Kelurahan : **ROJOIMO**  
 Peta : **Pendaftaran** Nomor Peta Pendaftaran : **49.1-36.068-07-6**  
 Lembar : **Kotak : C4**

Keadaan Tanah : **Sebidang tanah dipergunakan untuk jalan.**

Tanda-tanda batas : **Telah terpasang sesuai dengan Peraturan Pemerintah Nomor 24 Tahun 1997 jo Peraturan**

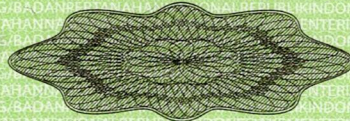
**Menteri Negara Agraria/ Kepala Badan Pertanahan Nasional Nomor 3 Tahun 1997 Pasal 22 Ayat 1.**

Luas : **375 m2 (Tiga Ratus Tujuh Puluh Lima Meter Persegi)**

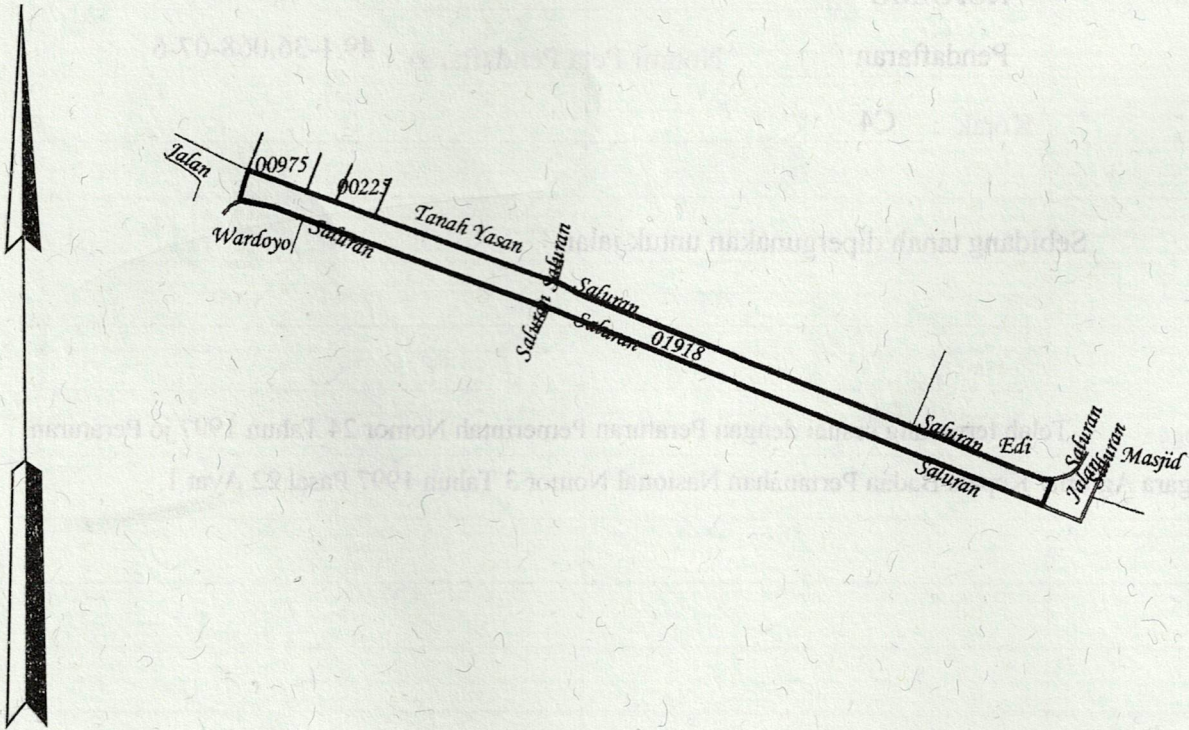
Penunjukan dan penetapan batas : **Batas-batas ditunjukkan oleh :**

**ONE ANDANG WARDOYO (pemohon/ kuasa pemohon) dan disetujui oleh pihak-pihak berbatasan.**

**Ditetapkan dan diukur oleh Wening Ayudhantiyani.**



SKALA 1 : ..... 1000



Koordinat Titik Tengah :  $X=246280.7399$   $Y=686375.7175$

PENJELASAN : ..... batas tanah ini

