

KEMENTERIAN AGRARIA DAN TATA RUANG / BADAN PERTANAHAN NASIONAL REPUBLIK INDONESIA




SERTIPIKAT (TANDA BUKTI HAK)

KANTOR PERTANAHAN
KABUPATEN / KOTA

WONOSOBO

1	1	•	2	5	•	0	9	•	1	1	•	4	•	0	0	0	3	7
---	---	---	---	---	---	---	---	---	---	---	---	---	---	---	---	---	---	---

KEMENTERIAN AGRARIA DAN TATA RUANG /
BADAN PERTANAHAN NASIONAL
REPUBLIC INDONESIA



SERTIPIKAT

HAK : PAKAI No. 00037

PROVINSI : JAWA TENGAH

KABUPATEN / KOTA : WONOSOBO

KECAMATAN : WONOSOBO

D E S A / KELURAHAN : ROJOIMO

KANTOR PERTANAHAN
KABUPATEN / KOTA

WONOSOBO

DAFTAR ISIAN 307
No. 73278 / 2020

DAFTAR ISIAN 208
No. 36387 / 2020

1 1 • 2 5 • 0 9 • 1 1 • 4 • 0 0 0 3 7

PENDAFTARAN - PERTAMA

Halaman :

<p>a) HAK : PAKAI</p> <p>No. : 00037</p> <p>Desa / Kel : ROJOIMO</p> <p>Tgl. berakhirnya hak : Untuk jangka waktu selama dipergunakan</p>	<p>d) NAMA PEMEGANG HAK</p> <p align="center">PEMERINTAH KABUPATEN WONOSOBO</p> <p>Tanggal lahir / akta pendirian</p>
<p>b) NIB 11250911.01725</p> <p>Letak Tanah ROJOIMO</p>	<p>g) PEMBUKUAN</p> <p align="center">Wonosobo, 08/12/2020</p> <p align="center">Kepala Kantor Pertanahan Kabupaten / Kota Wonosobo</p>
<p>c) ASAL HAK</p> <p>1. Konversi</p> <p>2. Pemberian Hak dari Tanah Negara Aset Pemerintah Kabupaten Wonosobo.</p> <p>3. Pemecahan / Pemisahan / Penggabungan bidang</p>	<p>h) PENERBITAN SERTIPIKAT</p> <p align="center">BUDIONO, A.Ptnh., M.H.</p> <p align="center">NIP 19700402 198903 1 003</p>
<p>d) DASAR PENDAFTARAN</p> <p>1. Daftar Isian 202</p> <p>Tgl. 03/12/2020</p> <p>No. Kakantah Kab. Wonosobo</p> <p>2. Surat Keputusan Kakantah Kab. Wonosobo</p> <p>Tgl. 03/12/2020</p> <p>No. 166/HP/BPN-11.25/2020</p> <p>3. Permohonan Pemecahan / Pemisahan / Penggabungan bidang</p> <p>Tgl.</p> <p>No.</p>	<p>1. Kabupaten / Kota Wonosobo</p> <p align="center">Kepala Kantor Pertanahan BUDIONO, A.Ptnh., M.H.</p> <p align="center">NIP 19700402 198903 1 003</p>
<p>e) SURAT UKUR</p> <p>Tgl. 05/12/2020</p> <p>No. 00282/Rojoimo/2020</p> <p>Luas : 282 M²</p>	<p align="center">BUDIONO, A.Ptnh., M.H.</p> <p align="center">NIP 19700402 198903 1 003</p>
<p>i) PENUNJUK</p> <ul style="list-style-type: none"> - Dipergunakan untuk Jalan Desa. - Hak Pakai ini tidak boleh dipergunakan untuk tujuan lain / dialihkan haknya tanpa persetujuan tertulis dari Kepala Kantor Pertanahan Kabupaten Wonosobo. 	



AAS309510

1 1 • 2 5 • 0 9 • 1 1 • 4 • 0 0 0 3 7

DAFTAR ISIAN 207
NIB : 11250911.01725

SURAT UKUR

Nomor : 00282/Rojoimo/2020

SEBIDANG TANAH TERLETAK DALAM

Provinsi : JAWA TENGAH

Kabupaten / Kota : WONOSOBO

Kecamatan : WONOSOBO

Desa / Kelurahan : ROJOIMO

Peta : Pendaftaran Nomor Peta Pendaftaran : 49.1-36.068-08-4-4-3

Lembar : Kotak : A1

Keadaan Tanah : sebidang tanah digunakan untuk jalan.

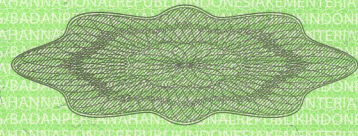
Tanda-tanda batas : Telah terpasang sesuai dengan Peraturan Pemerintah Nomor 24 Tahun 1997 jo Peraturan Menteri Negara Agraria/ Kepala Badan Pertanahan Nasional Nomor 3 Tahun 1997 Pasal 22 Ayat 1.

Luas : 282 m2 (Dua Ratus Delapan Puluh Dua Meter Persegi)

Penunjukan dan penetapan batas : Batas-batas ditunjukkan oleh :

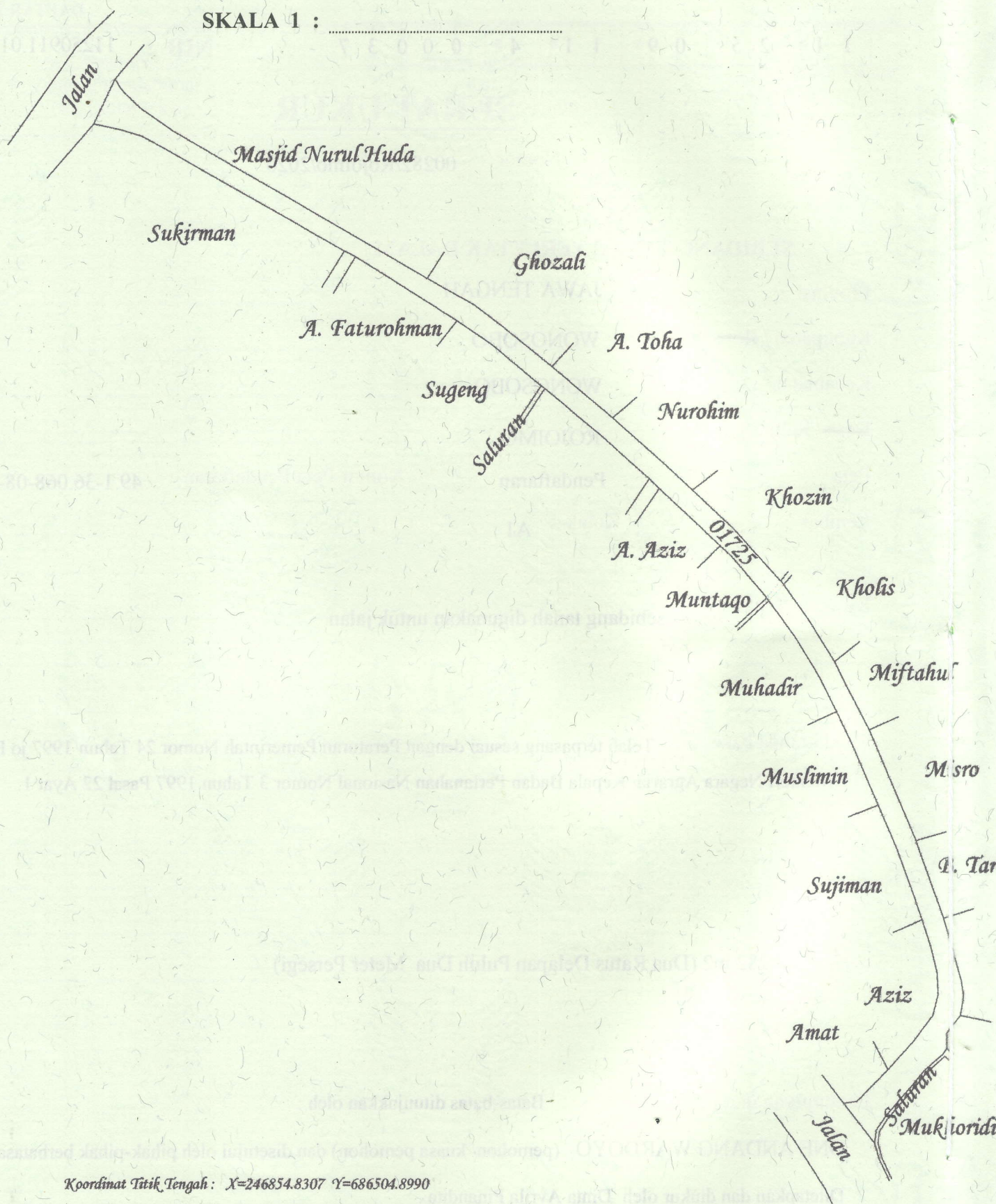
ONE ANDANG WARDOYO (pemohon/ kuasa pemohon) dan disetujui oleh pihak-pihak berbatasan.

Ditetapkan dan diukur oleh Dinta Avrila Pinandita.



500

SKALA 1 :



Koordinat Titik Tengah: X=246854.8307 Y=686504.8990

PENJELASAN :

batas tanah ini

