

# KEMENTERIAN AGRARIA DAN TATA RUANG / BADAN PERTANAHAN NASIONAL REPUBLIK INDONESIA




## SERTIPIKAT (TANDA BUKTI HAK)

**KANTOR PERTANAHAN  
KABUPATEN / KOTA**

**WONOSOBO**

1 1 • 2 5 • 0 9 • 1 1 • 4 • 0 0 0 5 1

KEMENTERIAN AGRARIA DAN TATA RUANG /  
BADAN PERTANAHAN NASIONAL  
REPUBLIK INDONESIA



SERTIPIKAT

HAK : PAKAI No. 00051

PROVINSI : JAWA TENGAH  
KABUPATEN / KOTA : WONOSOBO  
KECAMATAN : WONOSOBO  
DESA / KELURAHAN : ROJOIMO

KANTOR PERTANAHAN  
KABUPATEN / KOTA  
WONOSOBO

DAFTAR ISIAN 307  
No. 73293 / 2020  
DAFTAR ISIAN 208  
No. 36401 / 2020

1 1 • 2 5 • 0 9 • 1 1 • 4 • 0 0 0 5 1

**PENDAFTARAN - PERTAMA**

Halaman :

<p>a) HAK : <b>PAKAI</b></p> <p>No. <b>00051</b></p> <p>Desa / Kel : <b>ROJOIMO</b></p> <p>Tgl. berakhirnya hak : Untuk jangka waktu selama dipergunakan</p>	<p>f) NAMA PEMEGANG HAK <b>PEMERINTAH KABUPATEN WONOSOBO</b></p> <p>Tanggal lahir / akta pendirian</p>
<p>b) NIB <b>11250911.01713</b></p> <p>Letak Tanah <b>ROJOIMO</b></p>	
<p>c) ASAL HAK</p> <p>1. Konversi</p> <p>2. Pemberian Hak dari Tanah Negara Aset Pemerintah Kabupaten Wonosobo.</p> <p>3. Pemecahan / Pemisahan / Penggabungan bidang</p>	<p>g) PEMBUKUAN <b>Wonosobo, 08/12/2020</b></p> <p>Kepala Kantor Pertanahan <b>Kabupaten / Kota Wonosobo</b></p> <p>..... ttt</p>
<p>d) DASAR PENDAFTARAN</p> <p>1. Daftar Isian 202</p> <p>Tgl. ....</p> <p>No. ....</p> <p>2. Surat Keputusan <b>Kakantah</b></p> <p>Tgl. <b>03/12/2020</b> <b>Kab. Wonosobo</b></p> <p>No. <b>201/HP/BPN-11.25/2020</b></p> <p>3. Permohonan Pemecahan / Pemisahan / Penggabungan bidang</p> <p>Tgl. ....</p> <p>No. ....</p>	<p><b>BUDIONO, A.Ptnh., M.H.</b></p> <p>NIP <b>19700402 198903 1 003</b></p> <p>h) PENERBITAN SERTIPIKAT <b>Wonosobo, 08/12/2020</b></p> <p>Kepala Kantor Pertanahan <b>Kabupaten / Kota Wonosobo</b></p>
<p>e) SURAT UKUR</p> <p>Tgl. <b>05/12/2020</b></p> <p>No. <b>00271/Rojoimo/2020</b></p> <p>Luas : <b>214 M<sup>2</sup></b></p>	<p><b>BUDIONO, A.Ptnh., M.H.</b></p> <p>NIP <b>19700402 198903 1 003</b></p>
<p>i) PENUNJUK</p> <ul style="list-style-type: none"> <li>- Dipergunakan untuk Jalan Desa.</li> <li>- Hak Pakai ini tidak boleh dipergunakan untuk tujuan lain / dialihkan haknya tanpa persetujuan tertulis Kepala Kantor Pertanahan Kabupaten Wonosobo.</li> </ul>	



AAS309544

1 1 • 2 5 • 0 9 • 1 1 • 4 • 0 0 0 5 1

NIB : 11250911.01713

DAFTAR ISI 207

**SURAT UKUR**

Nomor : 00271/Rojoimo/2020

**SEBIDANG TANAH TERLETAK DALAM**

Provinsi : **JAWA TENGAH**

Kabupaten / Kota : **WONOSOBO**

Kecamatan : **WONOSOBO**

Desa / Kelurahan : **ROJOIMO**

Peta : Pendaftaran Nomor Peta Pendaftaran : **49.1-36.068-08-4-1**

Lembar : Kotak : **E3**

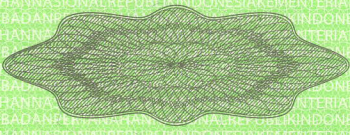
Keadaan Tanah : **Sebidang tanah digunakan untuk jalan**

Tanda-tanda batas : **Telah terpasang sesuai dengan Peraturan Pemerintah Nomor 24 Tahun 1997 jo Peraturan Menteri Negara Agraria/ Kepala Badan Pertanahan Nasional Nomor 3 Tahun 1997 Pasal 22 Ayat 1.**

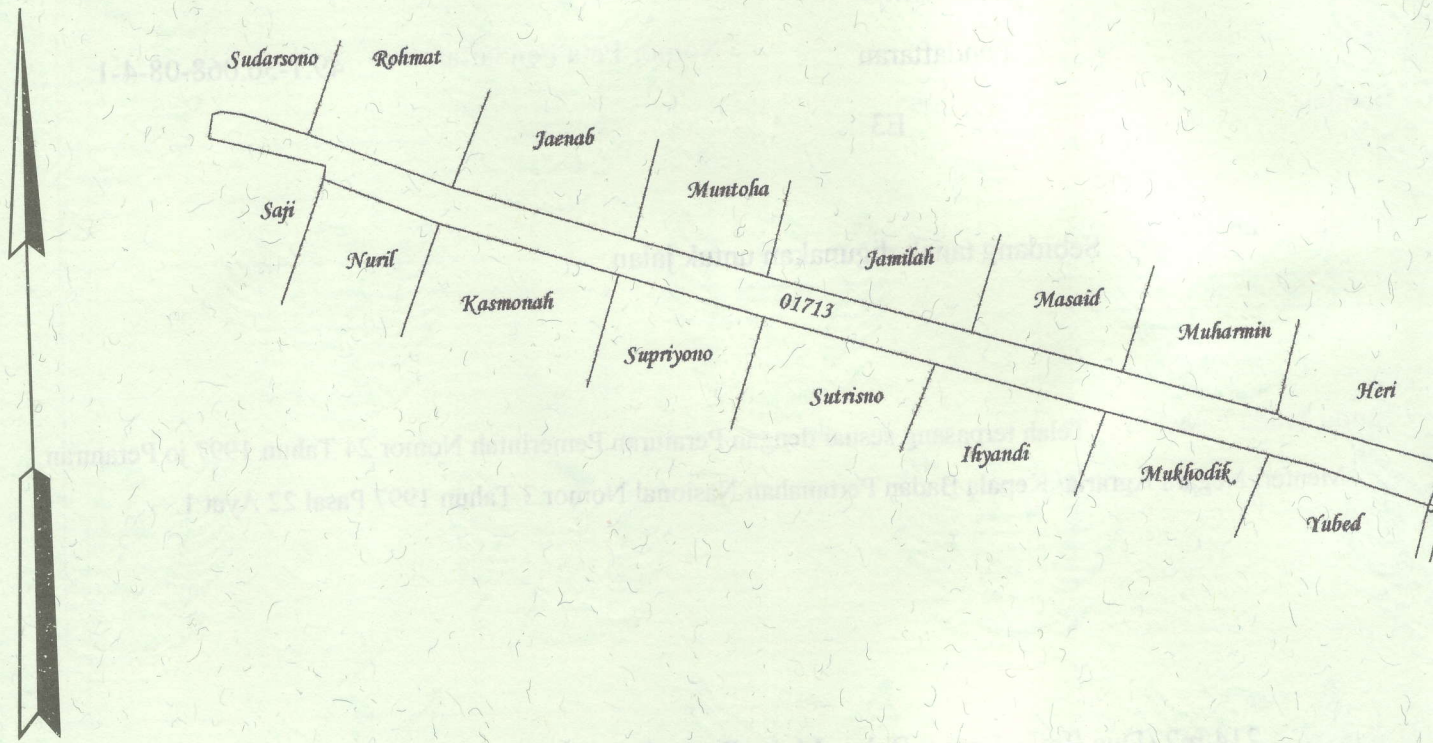
Luas : **214 m2 (Dua Ratus Empat Belas Meter Persegi)**

Penunjukan dan penetapan batas : **Batas-batas ditunjukkan oleh : ONE ANDANG WARDOYO (pemohon/ kuasa pemohon) dan disetujui oleh pihak-pihak berbatasan.**

Ditetapkan dan diukur oleh **Dinta Avrila Pinandita**



SKALA 1 : .....



Koordinat Titik Tengah : X=246740.3611 Y=686125.2300

PENJELASAN : ..... batas tanah ini

