

# KEMENTERIAN AGRARIA DAN TATA RUANG / BADAN PERTANAHAN NASIONAL REPUBLIK INDONESIA




## SERTIPIKAT (TANDA BUKTI HAK)

KANTOR PERTANAHAN  
KABUPATEN / KOTA

WONOSOBO

1 1 • 2 5 • 0 9 • 1 1 • 4 • 0 0 0 3 9

KEMENTERIAN AGRARIA DAN TATA RUANG /  
BADAN PERTANAHAN NASIONAL  
REPUBLIK INDONESIA



SERTIPIKAT

HAK : PAKAI No. 00039

PROVINSI : JAWA TENGAH  
KABUPATEN / KOTA : WONOSOBO  
KECAMATAN : WONOSOBO  
D E S A / KELURAHAN : ROJOIMO

DAFTAR ISIAN 307  
No. 73280 / 2020  
DAFTAR ISIAN 208  
No. 36389 / 2020

KANTOR PERTANAHAN  
KABUPATEN / KOTA  
WONOSOBO

1 1 • 2 5 • 0 9 • 1 1 • 4 • 0 0 0 3 9

**PENDAFTARAN - PERTAMA**

Halaman :

|  |   |
|--|---|
| <p>a) HAK : <b>PAKAI</b></p> <p>No. : <b>00039</b></p> <p>Desa / Kel : <b>ROJOIMO</b></p> <p>Tgl. berakhirnya hak :<br/><b>Untuk jangka waktu selama dipergunakan</b></p>  | <p>f) NAMA PEMEGANG HAK<br/><b>PEMERINTAH KABUPATEN WONOSOBO</b></p> <p>Tanggal lahir / akta pendirian</p>  |
| <p>b) NIB <b>11250911.01728</b></p> <p>Letak Tanah<br/><b>ROJOIMO</b></p>  | <p>g) PEMBUKUAN<br/><b>Wonosobo, 08/12/2020</b></p> <p>Kepala Kantor Pertanahan<br/><b>Kabupaten / Kota</b><br/><b>Wonosobo</b></p>   |
| <p>c) ASAL HAK</p> <p>1. Konversi</p> <p>2. Pemberian Hak<br/><b>dari Tanah Negara Aset Pemerintah Kabupaten Wonosobo.</b></p> <p>3. Pemecahan / Pemisahan /<br/><b>Penggabungan bidang</b></p>  | <p>ttd<br/><b>BUDIONO, A.Pth., M.H.</b></p> <p>NIP <b>19700402 198903 1 003</b></p> <p>h) PENERBITAN SERTIPIKAT<br/><b>Wonosobo, 08/12/2020</b></p> <p>Kepala Kantor Pertanahan<br/><b>Kabupaten / Kota</b><br/><b>Wonosobo</b></p> |
| <p>d) DASAR PENDAFTARAN</p> <p>1. Daftar Isian 202</p> <p>Tgl. <b>03/12/2020</b></p> <p>No. <b>168/HP/BPN-11.25/2020</b></p> <p>2. Surat Keputusan <b>Kakantah</b></p> <p>Tgl. <b>03/12/2020</b></p> <p>No. <b>Kab. Wonosobo</b></p> <p>3. Permohonan Pemecahan /<br/><b>Pemisahan / Penggabungan bidang</b></p> <p>Tgl. <b>05/12/2020</b></p> <p>No. <b>00279/Rojoimo/2020</b></p> <p>Luas : <b>1.081 M<sup>2</sup></b></p> | <p><b>BUDIONO, A.Pth., M.H.</b></p> <p>NIP <b>19700402 198903 1 003</b></p>   |
| <p>e) SURAT UKUR</p> <p>Tgl. <b>05/12/2020</b></p> <p>No. <b>00279/Rojoimo/2020</b></p> <p>Luas : <b>1.081 M<sup>2</sup></b></p>   | <p><b>BUDIONO, A.Pth., M.H.</b></p> <p>NIP <b>19700402 198903 1 003</b></p>   |
| <p>i) PENUNJUK</p> <p>- Dipergunakan untuk Jalan Desa.</p> <p>- Hak Pakai ini tidak boleh dipergunakan untuk tujuan lain / dialihkan haknya tanpa persetujuan tertulis dari Kepala Kantor Pertanahan Kabupaten Wonosobo.</p>   |   |



AAS309512

1 1 • 2 5 • 0 9 • 1 1 • 4 • 0 0 0 3 9

NIB : 11250911.01728

DAFTAR ISIAN

**SURAT UKUR**

Nomor : 00279/Rojoimo/2020

**SEBIDANG TANAH TERLETAK DALAM**

Provinsi : **JAWA TENGAH**

Kabupaten / Kota : **WONOSOBO**

Kecamatan : **WONOSOBO**

Desa / Kelurahan : **ROJOIMO**

Peta : Pendaftaran Nomor Peta Pendaftaran : **49.1-36.068-07-3-4-3**

Lembar Kotak : **A1**


Keadaan Tanah : **Sebidang tanah digunakan untuk jalan**

Tanda-tanda batas : **Telah terpasang sesuai dengan Peraturan Pemerintah Nomor 24 Tahun 1997 jo Peraturan Menteri Negara Agraria/ Kepala Badan Pertanahan Nasional Nomor 3 Tahun 1997 Pasal 22 Ayat 1.**

Luas : **1.081 m2 (Seribu Delapan Puluh Satu Meter Persegi)**

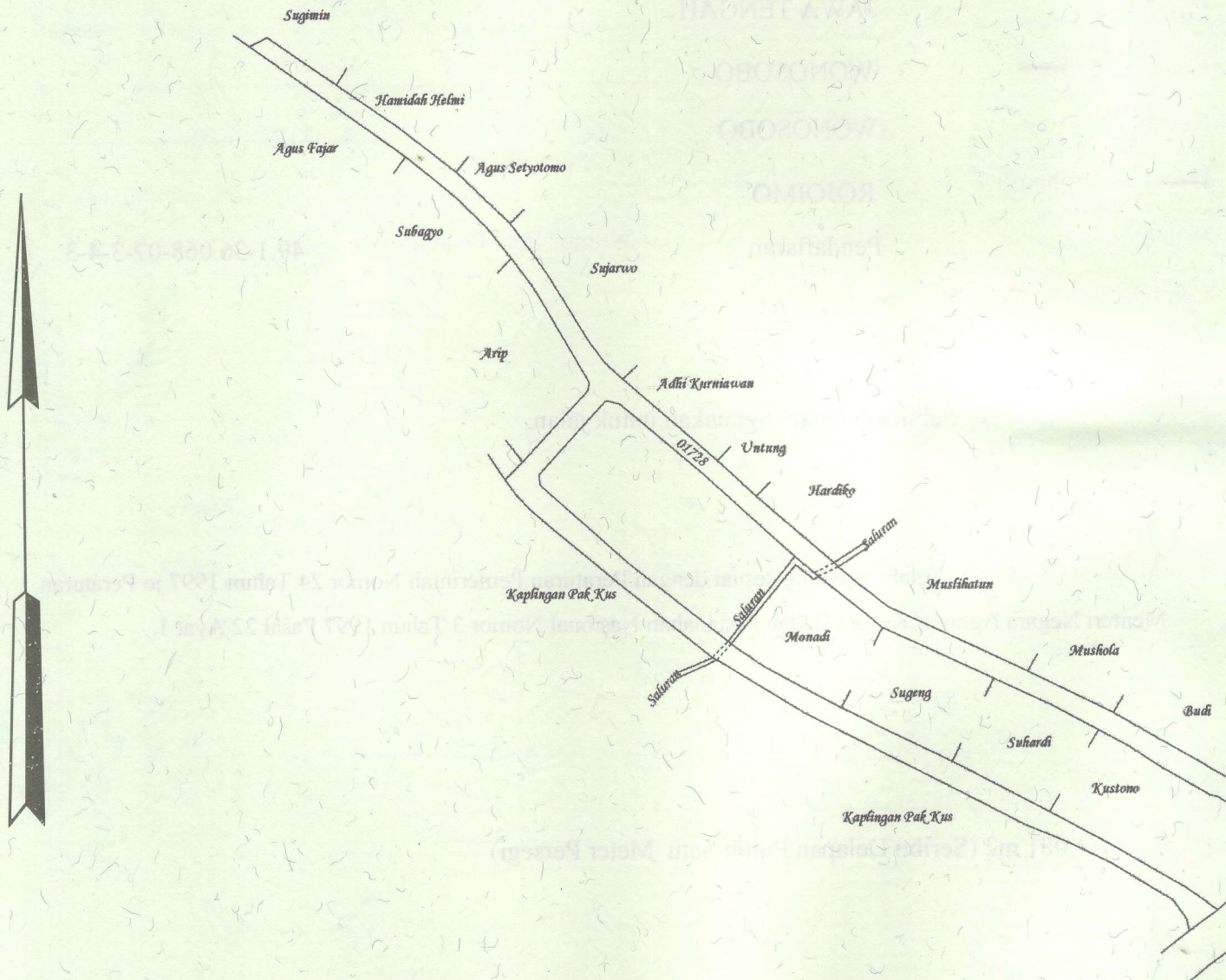
Penunjukan dan penetapan batas : **Batas-batas ditunjukkan oleh : ONE ANDANG WARDOYO (pemohon/ kuasa pemohon) dan disetujui oleh pihak-pihak berbatasan.**

Ditetapkan dan diukur oleh **Dimita Avrila Pinandita**



1000

SKALA 1 : .....



Koordinat Titik Tengah :  $X=246350.7686$   $Y=685911.5922$

PENJELASAN : ..... batas tanah ini

