


KEMENTERIAN AGRARIA DAN TATA RUANG / BADAN PERTANAHAN NASIONAL REPUBLIK INDONESIA



SERTIPIKAT (TANDA BUKTI HAK)




**KANTOR PERTANAHAN
KABUPATEN / KOTA**

WONOSOBO

1 1 • 2 5 • 0 9 • 1 1 • 4 • 0 0 0 8 1

KEMENTERIAN AGRARIA DAN TATA RUANG / BADAN PERTANAHAN NASIONAL REPUBLIK INDONESIA



SERTIPIKAT

HAK : **PAKAI** No. **00081**

PROVINSI : **JAWA TENGAH**

KABUPATEN / KOTA : **WONOSOBO**

KECAMATAN : **WONOSOBO**

D E S A / KELURAHAN : **ROJOIMO**

**KANTOR PERTANAHAN
KABUPATEN / KOTA
WONOSOBO**


DAFTAR ISIAN 307 / 2023
No. 49320

DAFTAR ISIAN 208 / 2023
No. 23673

1	1	•	2	5	•	0	9	•	1	1	•	4	•	0	0	0	8	1
---	---	---	---	---	---	---	---	---	---	---	---	---	---	---	---	---	---	---

PENDAFTARAN - PERTAMA

Halaman :

<p>a) HAK : PAKAI No. : 00081 Desa / Kel : ROJOIMO Tgl. berakhirnya hak : Untuk jangka waktu selama dipergunakan</p>	<p>f) NAMA PEMEGANG HAK PEMERINTAH KABUPATEN WONOSOBO Tanggal lahir / akta pendirian</p>
<p>b) NIB 11250911.01919 Letak Tanah ROJOIMO</p>	
<p>c) ASAL HAK 1. Konversi 2. Pemberian Hak dari Tanah Negara Aset Pemerintah Kabupaten Wonosobo 3. Pemecahan / Pemisahan / Penggabungan bidang</p>	<p>g) PEMBUKUAN Wonosobo, 12-07-2023 Kepala Kantor Pertanahan Kabupaten / Kota Wonosobo ttd</p>
<p>d) DASAR PENDAFTARAN 1. Daftar Isian 202 Tgl. No. 2. Surat Keputusan Kakantah Tgl. 07/07/2023 Kab. Wonosobo No. 156/HP/BPN-11.25/VII/2023 3. Permohonan Pemecahan / Pemisahan / Penggabungan bidang Tgl. No.</p>	<p>h) PENERBITAN SERTIPIKAT Wonosobo, 12-07-2023 Kepala Kantor Pertanahan Kabupaten / Kota Wonosobo  AGUNG BASUKI, S.ST., M.H. NIP 19770728 199803 1 005</p>
<p>e) SURAT UKUR Tgl. 11/07/2023 No. 00492/Rojoimo/2023 Luas : 615 M²</p>	
<p>i) PENUNJUK - Dipergunakan untuk Jalan. - Hak Pakai ini tidak boleh dipergunakan untuk tujuan lain / dialihkan haknya tanpa persetujuan tertulis dari Kepala Kantor Pertanahan Kabupaten Wonosobo.</p>	

ABM413745

1	1	•	2	5	•	0	9	•	1	1	•	4	•	0	0	0	8	1
---	---	---	---	---	---	---	---	---	---	---	---	---	---	---	---	---	---	---

DAFTAR ISI AN 207

NIB : 11250911.01919

SURAT UKUR

Nomor : 00492/Rojoimo/2023

SEBIDANG TANAH TERLETAK DALAM

Provinsi : **JAWA TENGAH**

Kabupaten / Kota : **WONOSOBO**

Kecamatan : **WONOSOBO**

Desa / Kelurahan : **ROJOIMO**

Peta : **Pendaftaran** Nomor Peta Pendaftaran : **49.1-36.068-07-6**

Lembar : **Kotak : D5**

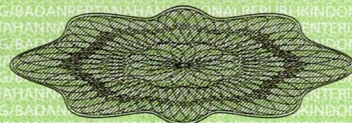
Keadaan Tanah : **Sebidang tanah dipergunakan untuk jalan.**

Tanda-tanda batas : **Telah terpasang sesuai dengan Peraturan Pemerintah Nomor 24 Tahun 1997 jo Peraturan Menteri Negara Agraria/ Kepala Badan Pertanahan Nasional Nomor 3 Tahun 1997 Pasal 22 Ayat 1.**

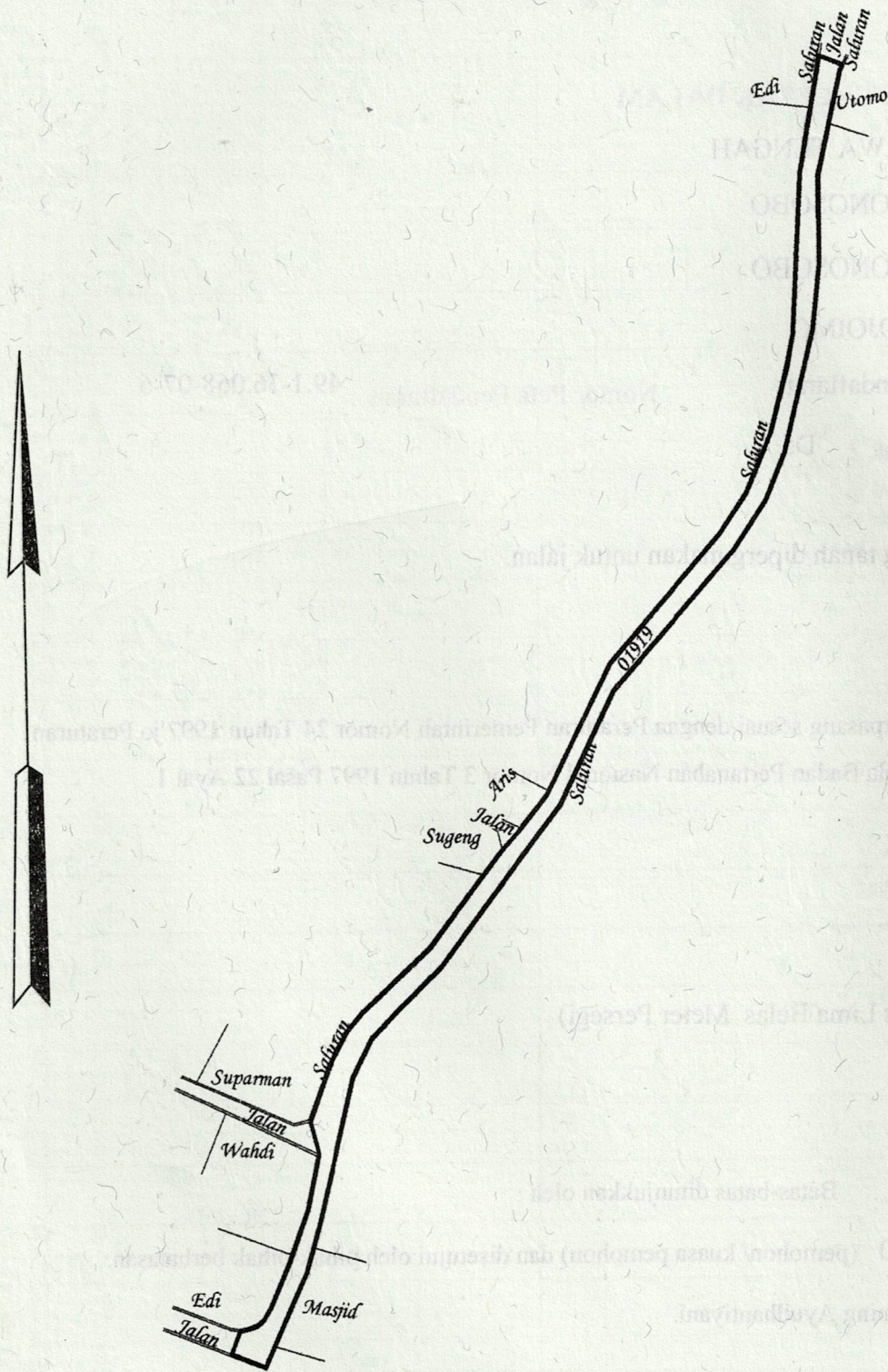
Luas : **615 m2 (Enam Ratus Lima Belas Meter Persegi)**

Penunjukan dan penetapan batas : **Batas-batas ditunjukkan oleh : ONE ANDANG WARDOYO (pemohon/ kuasa pemohon) dan disetujui oleh pihak-pihak berbatasan.**

Ditetapkan dan diukur oleh **Wening Ayudhantiyani.**



SKALA 1 : 1000



Koordinat Titik Tengah : $X=246390.3036$ $Y=686456.5640$

PENJELASAN : batas tanah ini

