


KEMENTERIAN AGRARIA DAN TATA RUANG / BADAN PERTANAHAN NASIONAL REPUBLIK INDONESIA



SERTIPIKAT (TANDA BUKTI HAK)



KANTOR PERTANAHAN
KABUPATEN / KOTA

WONOSOBO

1 1 • 2 5 • 0 9 • 1 1 • 4 • 0 0 0 7 9

KEMENTERIAN AGRARIA DAN TATA RUANG / BADAN PERTANAHAN NASIONAL REPUBLIK INDONESIA



SERTIPIKAT

HAK : PAKAI No. 00079

PROVINSI : JAWA TENGAH

KABUPATEN / KOTA : WONOSOBO

KECAMATAN : WONOSOBO

D E S A / KELURAHAN : ROJOIMO

DAFTAR ISIAN 307
No. 49318 / 2023

DAFTAR ISIAN 208
No. 23671 / 2023

KANTOR PERTANAHAN
KABUPATEN / KOTA

WONOSOBO

1 1 • 2 5 • 0 9 • 1 1 • 4 • 0 0 0 7 9

PENDAFTARAN - PERTAMA

Halaman :

a) HAK : **PAKAI**
 No. : **00079**
 Desa / Kel : **ROJOIMO**
 Tgl. berakhirnya hak :
Untuk jangka waktu selama dipergunakan

b) NIB **11250911.01916**
 Letak Tanah
ROJOIMO

c) ASAL HAK
 1. Konversi
 2. Pemberian Hak
**dari Tanah Negara Aset Pemerintah
 Kabupaten Wonosobo**
 3. Pemecahan / Pemisahan /
 Penggabungan bidang

d) DASAR PENDAFTARAN
 1. Daftar Isian 202
 Tgl.
 No.
 2. Surat Keputusan **Kakantah**
 Tgl. **07/07/2023** **Kab. Wonosobo**
 No. **160/HP/BPN-11.25/VII/2023**
 3. Permohonan Pemecahan /
 Pemisahan / Penggabungan bidang
 Tgl.
 No.

e) SURAT UKUR
 Tgl. **11/07/2023**
 No. **00490/Rojoimo/2023**
 Luas : **2.979 M²**

i) PENUNJUK
 - Dipergunakan untuk Jalan.
 - Hak Pakai ini tidak boleh dipergunakan untuk tujuan lain / dialihkan haknya tanpa persetujuan tertulis dari Kepala Kantor Pertanahan Kabupaten Wonosobo.


f) NAMA PEMEGANG HAK
PEMERINTAH KABUPATEN WONOSOBO
 Tanggal lahir / akta pendirian

g) PEMBUKUAN
Wonosobo, 12-07-2023
 Kepala Kantor Pertanahan
 Kabupaten / Kota
Wonosobo

.....
 ttd
AGUNG BASUKI, S.ST., M.H.
 NIP **19770728 199803 1 005**

h) PENERBITAN SERTIPIKAT
Wonosobo, 12-07-2023
 Kepala Kantor Pertanahan
 Kabupaten / Kota
Wonosobo

.....
 ttd
AGUNG BASUKI, S.ST., M.H.
 NIP **19770728 199803 1 005**



ABM413751

1	1	2	5	0	9	1	1	4	0	0	0	7	9
---	---	---	---	---	---	---	---	---	---	---	---	---	---

DAFTAR ISI 207

NIB : 11250911.01916

SURAT UKUR

Nomor : 00490/Rojoimo/2023

SEBIDANG TANAH TERLETAK DALAM

Provinsi : **JAWA TENGAH**

Kabupaten / Kota : **WONOSOBO**

Kecamatan : **WONOSOBO**

Desa / Kelurahan : **ROJOIMO**

Peta : Pendaftaran Nomor Peta Pendaftaran **49.1-36.068-07-6**

Lembar : Kotak : **D5**

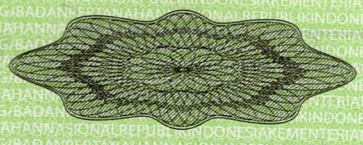
Keadaan Tanah : Sebidang tanah dipergunakan untuk jalan.

Tanda-tanda batas : Telah terpasang sesuai dengan Peraturan Pemerintah Nomor 24 Tahun 1997 jo Peraturan Menteri Negara Agraria/ Kepala Badan Pertanahan Nasional Nomor 3 Tahun 1997 Pasal 22 Ayat 1.

Luas : **2.979 m2 (Dua Ribu Sembilan Ratus Tujuh Puluh Sembilan Meter Persegi)**

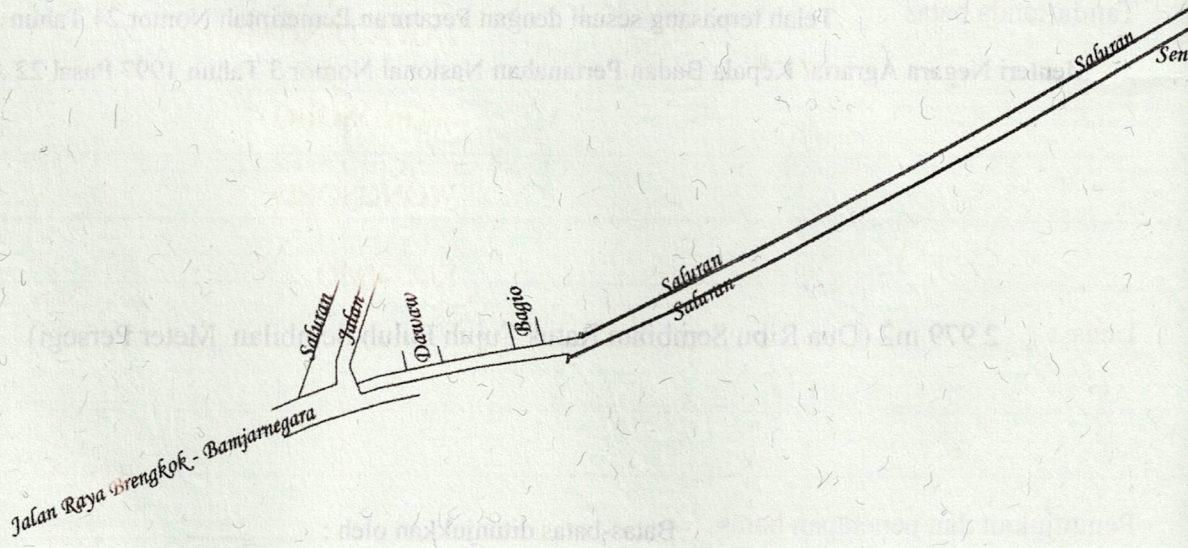

Penunjukan dan penetapan batas : Batas-batas ditunjukkan oleh **ONE ANDANG WARDOYO** (pemohon/ kuasa pemohon) dan disetujui oleh pihak-pihak berbatasan.

Ditetapkan dan ditukur oleh **Wening Ayudhantiyani**.



2500

SKALA 1 :



Koordinat Titik Tengah : $X=246137.1329$ $Y=686219.6357$

PENJELASAN : batas tanah ini

