

302. 95402 / 11.11.20

303. 80701 09.12.20

KEMENTERIAN AGRARIA DAN TATA RUANG / BADAN PERTANAHAN NASIONAL REPUBLIK INDONESIA




SERTIPIKAT (TANDA BUKTI HAK)

KANTOR PERTANAHAN
KABUPATEN / KOTA

WONOSOBO

1 1 • 2 5 • 0 9 • 1 1 • 4 • 0 0 0 6 2

KEMENTERIAN AGRARIA DAN TATA RUANG / BADAN PERTANAHAN NASIONAL REPUBLIK INDONESIA



SERTIPIKAT

HAK : **PAKAI** No. **00062**

PROVINSI : **JAWA TENGAH**

KABUPATEN / KOTA : **WONOSOBO**

KECAMATAN : **WONOSOBO**

D E S A / KELURAHAN : **ROJOIMO**

**KANTOR PERTANAHAN
KABUPATEN / KOTA
WONOSOBO**

DAFTAR ISI AN 307
No. 73624 / 2020

DAFTAR ISI AN 208
No. 36581 / 2020

1	1	•	2	5	•	0	9	•	1	1	•	4	•	0	0	0	6	2
---	---	---	---	---	---	---	---	---	---	---	---	---	---	---	---	---	---	---

PENDAFTARAN - PERTAMA

Halaman :

<p>a) HAK : PAKAI No. : 00062 Desa / Kel : ROJOIMO Tgl. berakhirnya hak : Untuk jangka waktu selama dipergunakan</p>	<p>f) NAMA PEMEGANG HAK PEMERINTAH KABUPATEN WONOSOBO</p>
<p>b) NIB : 11250911.01734 Letak Tanah ROJOIMO</p>	<p>Tanggal lahir / akta pendirian</p>
<p>c) ASAL HAK 1. Konversi 2. Pemberian Hak dari Tanah Negara Aset Pemerintah Kabupaten Wonosobo 3. Pemecahan / Pemisahan / Penggabungan bidang</p>	<p>g) PEMBUKUAN Wonosobo, 14/12/2020 Kepala Kantor Pertanahan Kabupaten / Kota Wonosobo ttd BUDIONO, A.Ptnh., M.H. NIP. 19700402 198903 1 003</p>
<p>d) DASAR PENDAFTARAN 1. Daftar Isian 202 Tgl. 04/12/2020 No. 241/HP/BPN-11.25/2020 2. Surat Keputusan Pemisahan / Penggabungan bidang Tgl. 04/12/2020 No. 241/HP/BPN-11.25/2020 3. Permohonan Pemecahan / Pemisahan / Penggabungan bidang Tgl. 04/12/2020 No. 241/HP/BPN-11.25/2020</p>	<p>h) PENERBITAN SERTIPIKAT Wonosobo, 14/12/2020 Kepala Kantor Pertanahan Kabupaten / Kota Wonosobo</p>
<p>e) SURAT UKUR Tgl. 08/12/2020 No. 00297/Rojoimo/2020 Luas : 1.159 M²</p>	<p>BUDIONO, A.Ptnh., M.H. NIP. 19700402 198903 1 003</p>
<p>i) PENUNJUK - Dipergunakan untuk Bangunan Kantor Pemerintah. - Hak Pakai ini tidak boleh dipergunakan untuk tujuan lain / dialihkan haknya tanpa persetujuan tertulis dari Kepala Kantor Pertanahan Kabupaten Wonosobo.</p>	



AAS309562

DAFTAR ISI AN 207

1 1 • 2 5 • 0 9 • 1 1 • 4 • 0 0 0 6 2

NIB : 11250911.01734

SURAT UKUR

Nomor : 00297/Rojoimo/2020

SEBIDANG TANAH TERLETAK DALAM

Provinsi : JAWA TENGAH

Kabupaten / Kota : WONOSOBO

Kecamatan : WONOSOBO

Desa / Kelurahan : ROJOIMO

Peta : Pendaftaran Nomor Peta Pendaftaran 49.1-36.068-08-1-3

Lembar : Kotak : D5

Keadaan Tanah : Sebidang tanah di atasnya berdiri bangunan.

Tanda-tanda batas : Telah terpasang sesuai dengan Peraturan Pemerintah Nomor 24 Tahun 1997 jo Peraturan


Menteri Negara Agraria/ Kepala Badan Pertanahan Nasional Nomor 3 Tahun 1997 Pasal 22 Ayat 1.

Luas : 1.159 m2 (Seribu Seratus Lima Puluh Sembilan Meter Persegi)

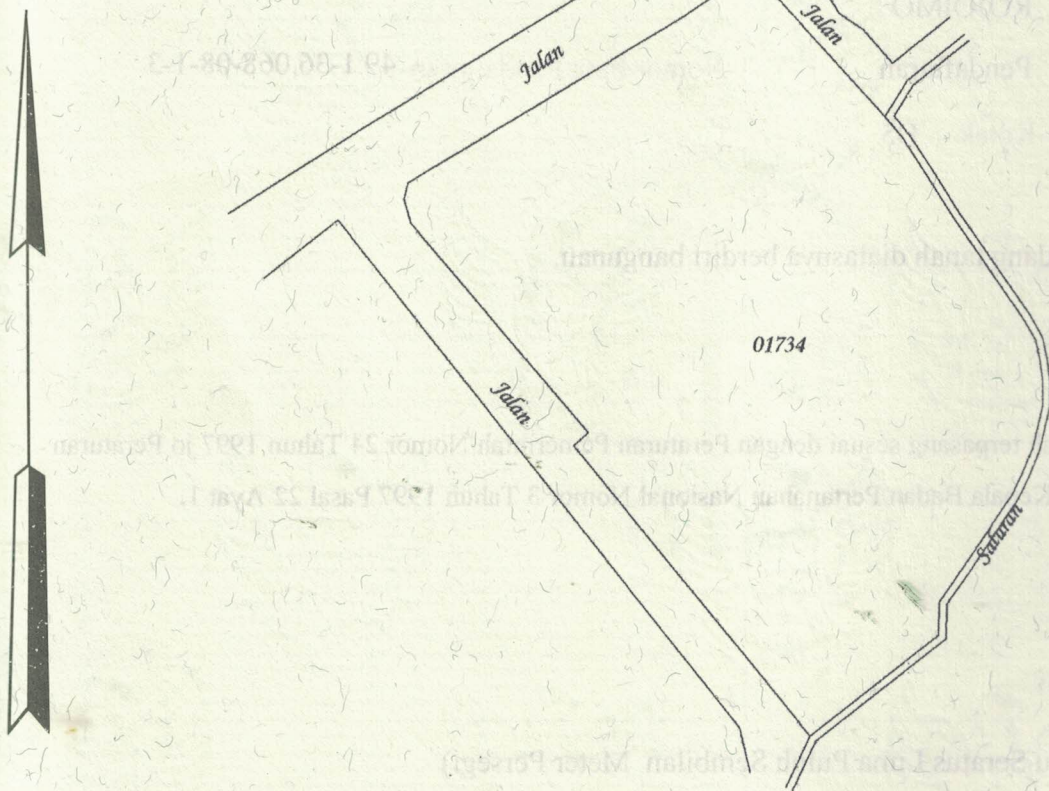
Penunjukan dan penetapan batas : Batas-batas ditunjukkan oleh :

ONE ANDANG WARDOYO (pemohon/ kuasa pemohon) dan disetujui oleh pihak-pihak berbatasan.

Ditetapkan dan diukur oleh Dinta Avrila Pinandita.



SKALA 1 :



Koordinat Titik Tengah : X=246683.7021 Y=685990.8783

PENJELASAN :

batas tanah ini

