

# KEMENTERIAN AGRARIA DAN TATA RUANG / BADAN PERTANAHAN NASIONAL REPUBLIK INDONESIA




## SERTIPIKAT (TANDA BUKTI HAK)

KANTOR PERTANAHAN  
KABUPATEN / KOTA

WONOSOBO

1 1 • 2 5 • 0 9 • 1 1 • 4 • 0 0 0 4 8

KEMENTERIAN AGRARIA DAN TATA RUANG /  
BADAN PERTANAHAN NASIONAL  
REPUBLIK INDONESIA



SERTIPIKAT

HAK : PAKAI No. 00048

PROVINSI : JAWA TENGAH  
KABUPATEN / KOTA : WONOSOBO  
KECAMATAN : WONOSOBO  
DESA / KELURAHAN : ROJOIMO

DAFTAR ISIAN 307  
No. 73289 / 2020

DAFTAR ISIAN 208  
No. 36398 / 2020

KANTOR PERTANAHAN  
KABUPATEN / KOTA  
WONOSOBO

1 1 • 2 5 • 0 9 • 1 1 • 4 • 0 0 0 4 8

**PENDAFTARAN - PERTAMA**

Halaman :

|   |   |
|---|---|
| <p>a) HAK : <b>PAKAI</b></p> <p>No. : <b>00048</b></p> <p>Desa / Kel. : <b>ROJOIMO</b></p> <p>Tgl. berakhirnya hak Untuk jangka waktu selama dipergunakan</p>   | <p>d) NAMA PEMEGANG HAK</p> <p align="center"><b>PEMERINTAH KABUPATEN WONOSOBO</b></p> <p>Tanggal lahir / akta pendirian</p>  |
| <p>b) NIB : <b>11250911.01720</b></p> <p>Letak Tanah <b>ROJOIMO</b></p>   | <p>g) PEMBUKUAN</p> <p align="center"><b>Wonosobo, 08/12/2020</b></p> <p align="center">Kepala Kantor Pertanahan<br/>Kabupaten / Kota<br/><b>Wonosobo</b></p>   |
| <p>c) ASAL HAK</p> <p>1. Konversi</p> <p>2. Pemberian Hak dari Tanah Negara Aset Pemerintah Kabupaten Wonosobo.</p> <p>3. Pemecahan / Pemisahan / Penggabungan bidang</p>   | <p>h) PENERBITAN SERTIPIKAT</p> <p align="center"><b>BUDIONO, A.Ptnh., M.H.</b></p> <p>NIP <b>19700402 198903 1 003</b></p> <p>1. Daftar Isian 202</p> <p>Tgl. dan Tempat lahir</p> <p>No. dan Tempat lahir</p> <p>2. Surat Keputusan <b>Kakantah</b><br/>Tgl. <b>03/12/2020</b> <b>Kab. Wonosobo</b></p> <p>No. <b>213/HP/BPN-11.25/2020</b></p> <p>3. Permohonan Pemecahan / Pemisahan / Penggabungan bidang</p> <p>Tgl.</p> <p>No.</p> |
| <p>d) DASAR PENDAFTARAN</p> <p>1. Daftar Isian 202</p> <p>Tgl. dan Tempat lahir</p> <p>No. dan Tempat lahir</p> <p>2. Surat Keputusan <b>Kakantah</b><br/>Tgl. <b>03/12/2020</b> <b>Kab. Wonosobo</b></p> <p>No. <b>213/HP/BPN-11.25/2020</b></p> <p>3. Permohonan Pemecahan / Pemisahan / Penggabungan bidang</p> <p>Tgl.</p> <p>No.</p> | <p>1. ttd</p> <p align="center"><b>BUDIONO, A.Ptnh., M.H.</b></p> <p>NIP <b>19700402 198903 1 003</b></p> <p>1. ttd</p> <p align="center"><b>BUDIONO, A.Ptnh., M.H.</b></p> <p>NIP <b>19700402 198903 1 003</b></p>   |
| <p>e) SURAT UKUR</p> <p>Tgl. <b>05/12/2020</b></p> <p>No. <b>00268/Rojoimo/2020</b></p> <p>Luas : <b>1.739 M<sup>2</sup></b></p>  | <p>i) PENUNJUK</p> <p>- Dipergunakan untuk Sawah.</p> <p>- Hak Pakai ini tidak boleh dipergunakan untuk tujuan lain / dialihkan haknya tanpa persetujuan tertulis Kepala Kantor Pertanahan Kabupaten Wonosobo.</p>  |



**AAS309547**

|   |   |   |   |   |   |   |   |   |   |   |   |   |   |   |   |   |   |   |
|---|---|---|---|---|---|---|---|---|---|---|---|---|---|---|---|---|---|---|
| 1 | 1 | • | 2 | 5 | • | 0 | 9 | • | 1 | 1 | • | 4 | • | 0 | 0 | 0 | 4 | 8 |
|---|---|---|---|---|---|---|---|---|---|---|---|---|---|---|---|---|---|---|

**DAFTAR ISI AN 207**

**NIB : 11250911.01720**

# SURAT UKUR

Nomor : **00268/Rojoimo/2020**

## SEBIDANG TANAH TERLETAK DALAM

**Provinsi : JAWA TENGAH**

**Kabupaten / Kota : WONOSOBO**

**Kecamatan : WONOSOBO**

**Desa / Kelurahan : ROJOIMO**

**Peta : Pendaftaran**

**Nomor Peta Pendaftaran : 49.1-36.068-07-6**

**Lembar : Kotak D2**

**Keadaan Tanah : Sebidang tanah pertanian.**


**Tanda-tanda batas : Telah terpasang sesuai dengan Peraturan Pemerintah Nomor 24 Tahun 1997 jo Peraturan Menteri Negara Agraria/ Kepala Badan Pertanahan Nasional Nomor 3 Tahun 1997 Pasal 22 Ayat 1.**

**Luas : 1.739 m2 (Seribu Tujuh Ratus Tiga Puluh Sembilan Meter Persegi)**

**Penunjukan dan penetapan batas : Batas-batas ditunjukkan oleh :**

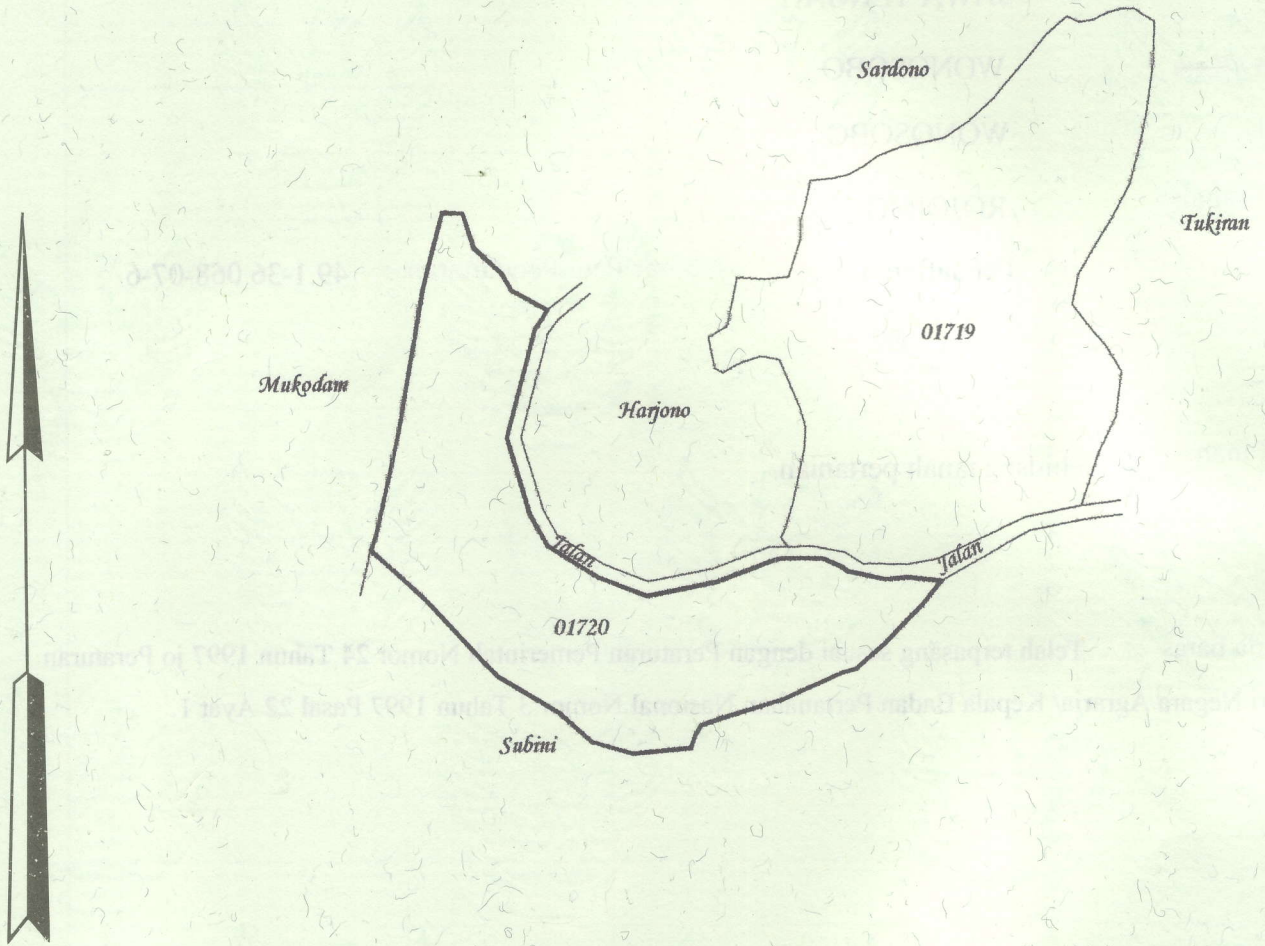
**ONE ANDANG WARDOYO (pemohon/ kuasa pemohon) dan disetujui oleh pihak-pihak berbatasan**

**Ditetapkan dan diukur oleh Dima Avrila Pinandita**



1000

SKALA 1 : .....



Koordinat Titik Tengah :  $X=246398.7379$   $Y=6886120.9982$

PENJELASAN : ..... batas tanah ini

